

Geologo dott. Dario FISCHETTO

Consulenze geologiche ed indagini geognostiche, consulenze ambientali (gestione rifiuti, scarichi reflui civili ed industriali, gestione acque piovane, emissioni in atmosfera, emungimento da sottosuolo....), consulenze per i Sistemi di Gestione per Ambiente (UNI EN ISO 14001, EMAS), Qualità (UNI EN ISO 9001) e la Sicurezza aziendale (BS OHSAS 18001). Marchio Europeo di qualità ecologica (ECOLABEL)

Corso Garibaldi, 27 – 72100 Brindisi (BR)



0831597236 Cell: 3890382220



ischetto.dario@libero.it

C.F. FSCDRA71E27B180Z - P.IVA 01892970748

INFORMAZIONI PERSONALI

Nome
Indirizzo
Tel/Fax
Cellulare
E-mail
Nazionalità
Luogo e data di nascita

DARIO FISCHETTO

Corso Garibaldi, 27 - 72100 Brindisi (BR), Italia
0831 597236
389 0382220
fischetto.dario@libero.it
Italiana
Brindisi, 27/05/1971



ARRIVO
A00: 001

Prot: 0004903 del 12/10/2016
IV.8.011.002 - POLIMERI

QUALIFICHE PROFESSIONALI

- **GEOLOGO** libero professionista iscritto all'ordine regionale dei geologi di Puglia dal 27.07.1999 con il n° 475
- Iscritto all'albo dei consulente tecnico d'ufficio (CTU) del tribunale Brindisi dal 06.05.2008 con il n° 2436
- Responsabile Tecnico di imprese che esercitano attività di gestione rifiuti" per le categorie 1, 2, 3, 4, 5, 6, 7 e 8 di cui al Decreto del Ministero dell'Ambiente n° 406/98
- Tecnico dell'ecologia e della sicurezza ambientale
- Auditor per i Sistemi di Gestione Ambientale (UNI EN ISO 19011 ed. 2003, UNI EN ISO 14001 ed. 2004)
- Auditor per i Sistemi di Gestione per la Qualità (UNI EN ISO 19011 ed. 2003, UNI EN ISO 9001 ed. 2008)
- Docente accreditato presso la Scuola EMAS ed ECOLABEL della Regione Puglia
- Coordinatore alla sicurezza per i cantieri temporanei e mobili (D.Lgs. 494/96, D.Lgs. 528/99)

STRUMENTAZIONE IN DOTAZIONE

Sismografo DoReMi Mod. RS232 a 22 canali della SARA Electronic Instruments per esecuzione di:

- indagine di prospezione sismica con metodologia a Rifrazione
- indagine di prospezione sismica con metodologia a a Rifrazione e Microtremori (ReMi)
- indagine di prospezione sismica con metodologia a MASW, SASW
- indagine di prospezione sismica con metodologia a Riflessione

Penetrometro dinamico medio per l'esecuzione di prove SPT Modello Penny 30

Penetrometro dinamico superpesante modello DPSH63-73 della GEO DEEP DRILL

ESPERIENZA LAVORATIVA

- Date (da – a)
- Nome e indirizzo del datore di lavoro
- Tipo di azienda o settore
- Tipo di impiego

Dicembre 2015

Comune di Mesagne

Amministrazione pubblica

Incarico professionale in qualità di GEOLOGO

Geologo dott. Dario FISCHETTO



Corso Garibaldi, 27 – 72100 Brindisi (BR)
0831597236 Cell: 3890382220 ischetto.dario@libero.it
C.F. FSCDRA71E27B180Z - P.IVA 01892970748

- Principali mansioni e responsabilità
 - Date (da – a)
 - Nome e indirizzo del datore di lavoro
 - Tipo di azienda o settore
 - Tipo di impiego
 - Principali mansioni e responsabilità
 - Date (da – a)
 - Nome e indirizzo del datore di lavoro
 - Tipo di azienda o settore
 - Tipo di impiego
 - Principali mansioni e responsabilità
 - Date (da – a)
 - Nome e indirizzo del datore di lavoro
 - Tipo di azienda o settore
 - Tipo di impiego
 - Principali mansioni e responsabilità
 - Date (da – a)
 - Nome e indirizzo del datore di lavoro
 - Tipo di azienda o settore
 - Tipo di impiego
 - Principali mansioni e responsabilità
 - Date (da – a)
 - Nome e indirizzo del datore di lavoro
 - Tipo di azienda o settore
 - Tipo di impiego
 - Principali mansioni e responsabilità
 - Date (da – a)
 - Nome e indirizzo del datore di lavoro
 - Tipo di azienda o settore
 - Tipo di impiego
- Redazione relazione geologico-tecnica con realizzazione di indagini geognostiche a supporto.
Verifica di assoggettabilità a VIA nell'ambito dei lavori di sistemazione idraulica canale Galina-Capece – IV Stralcio
- Dicembre 2015
SHEETMETAL FABRICATION S.R.L.
- Metalmeccanica
Incarico professionale in qualità di GEOLOGO
Indagine GEOLOGICO-TECNICA (D.M. 14.01.2008 - Norme Tecniche per le Costruzioni) sui terreni ubicati nella zona industriale del Comune di Brindisi (BR) lungo la via Via M. O. Corbino civ. 39 che saranno interessati dalla realizzazione di opere di ingegneria civile.
- Dicembre 2015
Ingegneria Costruzioni e Servizi S.r.l.
- Società di ingegneria
Incarico professionale in qualità di GEOLOGO
Indagine GEOLOGICO-TECNICA (D.M. 14.01.2008 - Norme Tecniche per le Costruzioni) sui terreni ubicati nel Comune di Brindisi (BR) alla Contrada Torre Mozza censiti nel N.C.E.U. al foglio di mappa n° 104 particella n° 41 che saranno interessati dall'installazione di un impianto minieolico per la produzione di energia elettrica da fonte rinnovabile e di un anemometro.
- Novembre 2015
Ditta Giordano Gaetano
- Costruzioni e movimento terra
Incarico professionale in qualità di GEOLOGO
Indagine GEOLOGICO-TECNICA (D.M. 14.01.2008 - Norme Tecniche per le Costruzioni) sui terreni ubicati nel Comune di Brindisi (BR) alla Contrada Santa Apollinare che saranno interessati dalla realizzazione di un ponte di superamento del Canale Fiume Piccolo, nell'ambito dei "Lavori di ampliamento strada SISRI con allacci e/o predisposizione sottoservizi, bonifica ambientale e smaltimento acque meteoriche - 2° STRALCIO".
- Novembre 2015
Geologo dott. Giuseppe MASILLO
- Geologo
Incarico professionale in qualità di GEOLOGO
Indagine geologico-geotecnico e geofisico sui terreni ubicati nella zona industriale del Comune di Brindisi (BR) all'interno dello stabilimento Industria Petroli Meridionali S.p.A. al fine di una verifica di pericolosità sismica dello stesso stabilimento.
- Ottobre 2015
ZUCCHERO ALESSANDRA ZUCCHERO COSIMO
- Privati
Incarico professionale in qualità di GEOLOGO
Indagine GEOLOGICO-TECNICA (D.M. 14.01.2008 - Norme Tecniche per le Costruzioni) sui terreni di fondazione ubicati nel territorio comunale di Mesagne (BR) compresi tra le vie G. Marconi e L. Longo censiti nel N.C.E.U. al , foglio di mappa n° 47 particelle n° 7, 536 e 1545,

Geologo dott. Dario FISCHETTO

Corso Garibaldi, 27 – 72100 Brindisi (BR)



0831597236 Cell: 3890382220  ischetto.dario@libero.it

C.F. FSCDRA71E27B180Z - P.IVA 01892970748

- Date (da – a)
- Nome e indirizzo del datore di lavoro
- Tipo di azienda o settore
- Tipo di impiego
- Principali mansioni e responsabilità

- Date (da – a)
- Nome e indirizzo del datore di lavoro
- Tipo di azienda o settore
- Tipo di impiego
- Principali mansioni e responsabilità

- Date (da – a)
- Nome e indirizzo del datore di lavoro
- Tipo di azienda o settore
- Tipo di impiego
- Principali mansioni e responsabilità

- Date (da – a)
- Nome e indirizzo del datore di lavoro
- Tipo di azienda o settore
- Tipo di impiego
- Principali mansioni e responsabilità

- Date (da – a)
- Nome e indirizzo del datore di lavoro
- Tipo di azienda o settore
- Tipo di impiego
- Principali mansioni e responsabilità

che saranno interessati dal progetto di “nuova costruzione di n° 2 civili abitazioni ai piani seminterrato, rialzato e primo”.

Maggio 2015

Sig. Fumarola Giuseppe

Privato

Incarico professionale in qualità di GEOLOGO

Indagine GEOLOGICO-TECNICA (D.M. 14.01.2008 - Norme Tecniche per le Costruzioni) sui terreni di fondazione ubicati nel territorio comunale di Latiano (BR) alla Contrada Pozzello censiti al foglio di mappa n° 40 particelle n° 28, 785, 1276 e 1278, che saranno interessati da lavori di realizzazione di un fabbricato per civile abitazione

Maggio 2015

Ing. Raffaele Zecca

Ingegnere

Incarico professionale in qualità di GEOLOGO

Indagine GEOLOGICO-TECNICA (D.M. 14.01.2008 - Norme Tecniche per le Costruzioni) sui terreni ubicati nel Comune di Brindisi (BR) all'interno della struttura GE AVIO alla via A. Titi civ. 20, nell'ambito del progetto di realizzazione di un sistema di plinti isolati a sostegno di un pipe rack.

Maggio 2015

Ing. Raffaele Zecca

Ingegnere

Incarico professionale in qualità di GEOLOGO

Indagine GEOLOGICO-TECNICA (D.M. 14.01.2008 - Norme Tecniche per le Costruzioni) sui terreni ubicati nel Comune di Brindisi (BR) all'interno della struttura GE AVIO alla via A. Titi al civ. 20, nell'ambito del progetto per la ristrutturazione e ridisposizione degli uffici dirigenziali, degli uffici al primo piano del magazzino e dei relativi servizi igienici.

Maggio 2015

CONVERTINO S.r.l.

Costruzioni

Incarico professionale in qualità di GEOLOGO

Indagine GEOLOGICO-TECNICA (D.M. 14.01.2008 - Norme Tecniche per le Costruzioni) sui terreni di fondazione ubicati nel territorio comunale di Brindisi (BR) all'interno della Diga del Cillarese, che saranno interessati dalla realizzazione di “una vasca di accumulo in calcestruzzo armato nell'ambito delle opere di disinquinamento ambientale ed utilizzazione dei bacini idrografici Cillarese e Reale”.

Aprile 2015

GAIA S.R.L.

Incarico professionale in qualità di GEOLOGO

Indagine GEOLOGICO-TECNICA (D.M. 14.01.2008 - Norme Tecniche per le Costruzioni) sui terreni di fondazione ubicati nel territorio comunale di Latiano (BR) alla Contrada Martina censiti al foglio di mappa n° 52 particelle n° 744 e 903, che saranno interessati da lavori di RISTRUTTUTAZIONE E AMPLIAMENTO DI FABBRICATO PER CIVILE ABITAZIONE.

Geologo dott. Dario FISCHETTO



Corso Garibaldi, 27 – 72100 Brindisi (BR)
0831597236 Cell: 3890382220 ischetto.dario@libero.it
C.F. FSCDRA71E27B180Z - P.IVA 01892970748

- Date (da – a)
- Nome e indirizzo del datore di lavoro
- Tipo di azienda o settore
- Tipo di impiego
- Principali mansioni e responsabilità

Marzo 2015

Industrial Global Service S.R.L. Unipersonale

Incarico professionale in qualità di GEOLOGO

Indagine GEOLOGICO-TECNICA (D.M. 14.01.2008 - Norme Tecniche per le Costruzioni) sui terreni di fondazione ubicati nel territorio comunale di Brindisi (BR) lungo la via Giudea censiti al N.C.E.U. al foglio di mappa n° 190 particella n° 1737 sub 2, che saranno interessati dalle attività di "ristrutturazione di un edificio esistente".

- Date (da – a)
- Nome e indirizzo del datore di lavoro
- Tipo di azienda o settore
- Tipo di impiego
- Principali mansioni e responsabilità

Marzo 2015

PARCODEI PINI S.R.L.

Ristorazione

Incarico professionale in qualità di GEOLOGO

Relazione di compatibilità idrologica ed idraulica al fine di analizzare gli effetti sul regime idraulico a monte ed a valle di un intervento di ingegneria realizzato all'interno della struttura ricettiva costituito da n° 3 laghetti artificiali di cui uno con annessa cascata d'acqua discendente da un rilevato in finta roccia e la mancata sostituzione, come previsto dal progetto a suo tempo approvato, della pavimentazione in conglomerato bituminoso (asfalto) della strada di accesso principale alla struttura con pavimentazione del tipo drenante, interventi ricadenti in area classificata dal Piano di Bacino Stralcio Assetto Idrogeologico (PAI) area a Media Pericolosità idraulica (M.P.).

- Date (da – a)
- Nome e indirizzo del datore di lavoro
- Tipo di azienda o settore
- Tipo di impiego
- Principali mansioni e responsabilità

Marzo 2015

Sig.ra Boss Sophie Alma Leopoldine

Privato

Incarico professionale in qualità di GEOLOGO

Indagine GEOLOGICO-TECNICA (D.M. 14.01.2008 - Norme Tecniche per le Costruzioni) sui terreni di fondazione ubicati nel territorio Comunale di Ostuni (BR) alla C.da Chiobbica censiti nel N.C.E.U. al foglio di mappa n° 166 particelle n° 392, 393 e 343, che saranno interessati dai lavori di "realizzazione di una abitazione unifamiliare al piano terra".

- Date (da – a)
- Nome e indirizzo del datore di lavoro
- Tipo di azienda o settore
- Tipo di impiego
- Principali mansioni e responsabilità

Febbraio 2015

PREFABBRICATI PUGLIESI S.R.L.

Produzione di manufatti in calcestruzzo

Incarico professionale in qualità di GEOLOGO

Indagine GEOLOGICO-TECNICA (D.M. 14.01.2008 - Norme Tecniche per le Costruzioni) sui terreni di fondazione ubicati nel territorio comunale di Brindisi (BR) alla C.da Formica, che saranno interessati dai lavori di "costruzione di un capannone prefabbricato" di proprietà della Formica Ambiente S.r.l.

- Date (da – a)
- Nome e indirizzo del datore di lavoro
- Tipo di azienda o settore
- Tipo di impiego
- Principali mansioni e responsabilità

Novembre 2014

Comune di Brindisi

Pubblica amministrazione

Incarico professionale in qualità di GEOLOGO

Redazione relazione geologico-tecnica con realizzazione di indagini geognostiche a supporto, nell'ambito dell'intervento di realizzazione dei nuovi locali in ampliamento all'edificio destinato ad uffici del giudice di pace.

Geologo dott. Dario FISCHETTO

Corso Garibaldi, 27 – 72100 Brindisi (BR)



0831597236 Cell: 3890382220



ischetto.dario@libero.it

C.F. FSCDRA71E27B180Z - P.IVA 01892970748

- Date (da – a)
- Nome e indirizzo del datore di lavoro
 - Tipo di azienda o settore
 - Tipo di impiego
- Principali mansioni e responsabilità

- Date (da – a)
- Nome e indirizzo del datore di lavoro
 - Tipo di azienda o settore
 - Tipo di impiego
- Principali mansioni e responsabilità

- Date (da – a)
- Nome e indirizzo del datore di lavoro
 - Tipo di azienda o settore
 - Tipo di impiego
- Principali mansioni e responsabilità

- Date (da – a)
- Nome e indirizzo del datore di lavoro
 - Tipo di azienda o settore
 - Tipo di impiego
- Principali mansioni e responsabilità

- Date (da – a)
- Nome e indirizzo del datore di lavoro
 - Tipo di azienda o settore
 - Tipo di impiego
- Principali mansioni e responsabilità

Giugno 2014

Comune di Mesagne

Pubblica amministrazione

Incarico professionale in qualità di GEOLOGO

Indagine GEOLOGICO-TECNICA (D.M. 14.01.2008 - Norme Tecniche per le Costruzioni) sui terreni di fondazione ubicati nella zona PIP del Comune di Mesagne (BR) lungo la via F. Marangio, che saranno interessati dai lavori di "realizzazione di un centro di raccolta comunale per la raccolta differenziata dei rifiuti urbani ed assimilati".

Maggio 2014

Istituto comprensivo statale Latiano – Plesso G. Monasterio

Scuola statale

Incarico professionale in qualità di GEOLOGO

Indagine GEOLOGICO-TECNICA (D.M. 14.01.2008 - Norme Tecniche per le Costruzioni) sui terreni di fondazione ubicati nel territorio comunale di Latiano (BR) lungo la via P. Elia all'interno della Scuola Secondaria I grado "G. Monasterio", che saranno interessati dai lavori di ingegneria civile per la "realizzazione di scale di emergenza".

Maggio 2014

Agri conserve S.r.l.

Agroalimentare

Incarico professionale in qualità di GEOLOGO

Indagine GEOLOGICO-TECNICA (D.M. 14.01.2008 - Norme Tecniche per le Costruzioni) sui terreni di fondazione ubicati nel Comune di Mesagne (BR) alla C.da Galina km 2, censiti nel N.T.C. al foglio di mappa n° 20 particella n° 183, che saranno interessati dai lavori di "ampliamento di un deposito e chiusura temporanea di una parte di esso, presso un opificio esistente destinato alla trasformazione e commercializzazione di prodotti agroalimentari".

Aprile 2014

BRINDISI SERVIZI GENERALI S.C.A.R.L.

Società di servizi

Incarico professionale in qualità di GEOLOGO

Indagine GEOLOGICO-TECNICA (D.M. 14.01.2008 - Norme Tecniche per le Costruzioni) sui terreni di fondazione ubicati nel territorio comunale di Brindisi (BR) all'interno del polo petrolchimico lungo la via E. Fermi al civ. 4, a supporto delle scelte progettuali per l'installazione di torri faro di altezza pari a circa mt 36,00, in sostituzione di quelli esistenti".

Marzo 2014

Consorzio di Gestione di Torre Guaceto

CONSORZIO DI GESTIONE AREA PROTETTA

Incarico professionale in qualità di GEOLOGO

Indagine GEOLOGICO-TECNICA (D.M. 14.01.2008 - Norme Tecniche per le Costruzioni) sui terreni di fondazione ubicati nel territorio comunale di Carovigno (BR) lungo un tratto di costa interessata dall'intervento di restauro e riqualificazione naturalistica in località Punta Penna Grossa, nell'Area Marina Protetta di Torre Guaceto.

Geologo dott. Dario FISCHETTO



Corso Garibaldi, 27 – 72100 Brindisi (BR)
0831597236 Cell: 3890382220 fischetto.dario@libero.it
C.F. FSCDRA71E27B180Z - P.IVA 01892970748

<ul style="list-style-type: none">• Date (da – a)• Nome e indirizzo del datore di lavoro• Tipo di azienda o settore• Tipo di impiego• Principali mansioni e responsabilità	<p>Settembre 2013 ELFA INVESTIMENTI S.R.L.</p> <p>Società di ingegneria Incarico professionale in qualità di GEOLOGO Indagine GEOLOGICO-TECNICA (D.M. 14.01.2008 - Norme Tecniche per le Costruzioni) sui terreni di fondazione ubicati zona industriale del territorio comunale di Brindisi (BR) lungo la via Enrico Mattei censiti nel N.T.C. al foglio di mappa n° 55 particella n° 807, che saranno interessati dai lavori di “costruzione di un capannone industriale”.</p>
<ul style="list-style-type: none">• Date (da – a)• Nome e indirizzo del datore di lavoro• Tipo di azienda o settore• Tipo di impiego• Principali mansioni e responsabilità	<p>Settembre 2013 Kuwait Petroleum Italia S.p.A.</p> <p>Fornitura e distribuzione carburanti Incarico professionale in qualità di GEOLOGO Indagine GEOLOGICO-TECNICA (D.M. 14.01.2008 - Norme Tecniche per le Costruzioni) sui terreni di fondazione ubicati nel Comune di Taurisano (LE) lungo la via per Casarano, che saranno interessati dalla “installazione di un palo a bandiera presso l’impianto di distribuzione di carburanti esistente”, di proprietà della Kuwait Petroleum Italia S.p.A.</p>
<ul style="list-style-type: none">• Date (da – a)• Nome e indirizzo del datore di lavoro• Tipo di azienda o settore• Tipo di impiego• Principali mansioni e responsabilità	<p>Agosto 2013 Kuwait Petroleum Italia S.p.A.</p> <p>Fornitura e distribuzione carburanti Incarico professionale in qualità di GEOLOGO Indagine GEOLOGICO-TECNICA (D.M. 14.01.2008 - Norme Tecniche per le Costruzioni) sui terreni di fondazione ubicati nel Comune di Brindisi (BR) lungo la via Appia al civ. 212, che saranno interessati dalla “installazione di un palo a bandiera presso l’impianto di distribuzione di carburanti esistente”.</p>
<ul style="list-style-type: none">• Date (da – a)• Nome e indirizzo del datore di lavoro• Tipo di azienda o settore• Tipo di impiego• Principali mansioni e responsabilità	<p>Luglio 2013 CONSORZIO DI GESTIONE DI TORRE GUACETO</p> <p>CONSORZIO DI GESTIONE AREA PROTETTA Incarico professionale in qualità di GEOLOGO Indagine di prospezione magnetometrica (GEORADAR) con metodologia GPR (Ground Penetrating Radar) al primo piano della Torre Aragonese con lo scopo di accertare la presenza di anomalie da imputare a vuoti di origine antropico (cisterne, cunicoli, pozzi, frantoi ipogei o carsiche) al di sotto del piano di calpestio.</p>
<ul style="list-style-type: none">• Date (da – a)• Nome e indirizzo del datore di lavoro• Tipo di azienda o settore• Tipo di impiego• Principali mansioni e responsabilità	<p>Luglio 2013 COMUNE DI CEGLIE MESSAPICA</p> <p>Amministrazione comunale Incarico professionale in qualità di GEOLOGO Relazione GEOLOGICO-TECNICA (D.M. 14.01.2008 - Norme Tecniche per le Costruzioni) sui terreni di fondazione ubicati nel Comune di Ceglie Messapica (BR) lungo la via Maresciallo Maggiore, che saranno interessati da lavori di “ristrutturazione di un immobile comunale da destinare a comunità socio assistenziale – Casa Mea”.</p>
<ul style="list-style-type: none">• Date (da – a)• Nome e indirizzo del datore di lavoro	<p>Maggio 2013 AGUSTAWESTLAND S.p.A.</p>

Geologo dott. Dario FISCHETTO

Corso Garibaldi, 27 – 72100 Brindisi (BR)



0831597236 Cell: 3890382220  ischetto.dario@libero.it

C.F. FSCDRA71E27B180Z - P.IVA 01892970748

- Tipo di azienda o settore
 - Tipo di impiego
- Principali mansioni e responsabilità

- Date (da – a)

- Nome e indirizzo del datore di lavoro

- Tipo di azienda o settore
 - Tipo di impiego

- Principali mansioni e responsabilità

- Date (da – a)

- Nome e indirizzo del datore di lavoro

- Tipo di azienda o settore
 - Tipo di impiego

- Principali mansioni e responsabilità

- Date (da – a)

- Nome e indirizzo del datore di lavoro

- Tipo di azienda o settore
 - Tipo di impiego

- Principali mansioni e responsabilità

- Date (da – a)

- Nome e indirizzo del datore di lavoro

- Tipo di azienda o settore
 - Tipo di impiego

- Principali mansioni e responsabilità

- Date (da – a)

- Nome e indirizzo del datore di lavoro

- Tipo di azienda o settore
 - Tipo di impiego

Aereospaziale

Incarico professionale in qualità di GEOLOGO

Indagine GEOLOGICO-GEOTECNICA (D.M. 14.01.2008 - Norme Tecniche per le Costruzioni) sui terreni di fondazione ubicati nel Comune di Brindisi (BR) all'interno del proprio stabilimento industriale ubicato in Brindisi alla Contrada Santa Teresa Pinti lungo la via Maestri del Lavoro d'Italia, che saranno interessati dalla "realizzazione della nuova AFPM"...

Aprile 2013

CHEMGAS S.R.L.

Petrolchimico

Incarico professionale in qualità di GEOLOGO

Indagine GEOLOGICO-GEOTECNICA (D.M. 14.01.2008 - Norme Tecniche per le Costruzioni) sui terreni di fondazione ubicati nella zona industriale del Comune di Brindisi (BR) all'interno del polo petrolchimico lungo la via E. Fermi al civ. 4, che saranno interessati dalle attività di "costruzione di serbatoi fuori terra".

Marzo 2013

SKEMA S.R.L.

Progettazione

Incarico professionale in qualità di GEOLOGO

Indagine GEOLOGICO-GEOTECNICA (D.M. 14.01.2008 - Norme Tecniche per le Costruzioni) sui terreni di fondazione ubicati nel Comune di Brindisi (BR) all'interno della Centrale ENEL Federico II zona Cerano di Brindisi, che saranno interessati da attività di ingegneria civile per la modifica di un impianto tecnologico (DESOX).

Febbraio 2013

TOTALERG S.P.A.

Fornitura e distribuzione carburanti

Incarico professionale in qualità di GEOLOGO

Indagine GEOLOGICO-GEOTECNICA (D.M. 14.01.2008 - Norme Tecniche per le Costruzioni) sui terreni di fondazione ubicati nel Comune di Galatone (LE) censiti nel N.C.E.U. al foglio di mappa n° 27 particella n° 23 sub. 1 e 2, lungo la via D'Azeglio, che saranno interessati dalle attività di "ristrutturazione ed adeguamento di un impianto di distribuzione carburanti per autotrazione".

Gennaio 2013

PENNETTA ANTONIA SANTA

Privato

Incarico professionale in qualità di GEOLOGO

Indagine GEOLOGICO-GEOTECNICA (D.M. 14.01.2008 - Norme Tecniche per le Costruzioni) sui terreni di fondazione ubicati nel Comune di San Donaci (BR) censiti nel N.C.E.U. al foglio di mappa n° 27 particella n° 392, lungo la via A. Vespucci, che saranno interessati dalle attività di "realizzazione di un fabbricato da adibire a civile abitazione".

Dicembre 2012

COMUNE DI SAN DONACI

Amministrazione comunale

Incarico professionale in qualità di GEOLOGO

Geologo dott. Dario FISCHETTO



Corso Garibaldi, 27 – 72100 Brindisi (BR)
0831597236 Cell: 3890382220 ischetto.dario@libero.it
C.F. FSCDRA71E27B180Z - P.IVA 01892970748

- Principali mansioni e responsabilità

- Date (da – a)

- Nome e indirizzo del datore di lavoro

- Tipo di azienda o settore

- Tipo di impiego

- Principali mansioni e responsabilità

Indagine geologico-tecnico sui terreni ubicati nel Comune di San Donaci (BR) censiti nel N.C.E.U. al foglio di mappa n° 24 particella n° 808 allo scopo di verificarne la compatibilità con la realizzazione di un “campo da calcio e relativi servizi tecnici”

Dicembre 2012

EDIL MICALETTI S.R.L.

Costruzioni

Incarico professionale in qualità di GEOLOGO

Indagine GEOLOGICO-GEOTECNICA (D.M. 14.01.2008 - Norme Tecniche per le Costruzioni) sui terreni di fondazione ubicati nel Comune di Brindisi (BR) censiti nel N.C.E.U. al foglio di mappa n° 34 particella n° 822 e 824, lungo la via F. Agello, che saranno interessati dalle attività di “costruzione di un fabbricato destinato a palestra sportiva con annessa attività commerciale”

- Date (da – a)

- Nome e indirizzo del datore di lavoro

- Tipo di azienda o settore

- Tipo di impiego

- Principali mansioni e responsabilità

Settembre 2012

AGUSTAWESTLAND AGUSTA S.p.A. Gruppo FINMECCANICA

Aerospaziale

Incarico professionale in qualità di GEOLOGO

Indagine GEOLOGICO-GEOTECNICA (D.M. 14.01.2008 - Norme Tecniche per le Costruzioni) sui terreni di fondazione ubicati nel Comune di Brindisi (BR) all'interno dello stabilimento industriale AGUSTAWESTLAND S.p.A., ubicato in Brindisi alla Contrada Santa Teresa Pinti lungo la via Maestri del Lavoro d'Italia, censiti nel N.C.E.U. al foglio di mappa n° 12 e particella n° 172.

- Date (da – a)

- Nome e indirizzo del datore di lavoro

- Tipo di azienda o settore

- Tipo di impiego

- Principali mansioni e responsabilità

Maggio 2012

MEGALE HELLAS S.r.l.

Vitivinicolo

Incarico professionale in qualità di GEOLOGO

Indagine GEOLOGICO-GEOTECNICA (D.M. 14.01.2008 - Norme Tecniche per le Costruzioni) sui terreni ubicati nel Comune di San Pietro V.co (BR) censiti nel N.C.E.U. al foglio di mappa n° 33 particella n° 290, che saranno interessati dall'intervento di “rifunzionalizzazione ed ampliamento di uno stabilimento vitivinicolo”.

- Date (da – a)

- Nome e indirizzo del datore di lavoro

- Tipo di azienda o settore

- Tipo di impiego

- Principali mansioni e responsabilità

Febbraio 2012

Amministrazione Comunale di Mesagne (BR)

Amministrazione Comunale di Mesagne (BR)

Incarico professionale in qualità di GEOLOGO

Relazione geologica ed idrogeologica a supporto del progetto esecutivo di un sistema di smaltimento delle acque meteoriche di dilavamento rivenienti da coperture, canalette, grondaie, superfici esterne e piazzali di un “punto ecologico” da realizzare nel territorio comunale di Mesagne (BR) lungo la via San Donaci sui terreni censiti nel N.C.E.U. del Comune di Mesagne (BR) al foglio di mappa n° 47 particella n° 135.

- Date (da – a)

- Nome e indirizzo del datore di lavoro

- Tipo di azienda o settore

- Tipo di impiego

- Principali mansioni e responsabilità

Febbraio 2012

DARIO MIGNOGNA

Privato

Incarico professionale in qualità di GEOLOGO

Progettazione opere per il trattamento e lo smaltimento di acque reflue civili,

Geologo dott. Dario FISCHETTO

Corso Garibaldi, 27 – 72100 Brindisi (BR)



0831597236 Cell: 3890382220



ischetto.dario@libero.it

C.F. FSCDRA71E27B180Z - P.IVA 01892970748

- Date (da – a)
- Nome e indirizzo del datore di lavoro
- Tipo di azienda o settore
- Tipo di impiego
- Principali mansioni e responsabilità

- Date (da – a)
- Nome e indirizzo del datore di lavoro
- Tipo di azienda o settore
- Tipo di impiego
- Principali mansioni e responsabilità

- Date (da – a)
- Nome e indirizzo del datore di lavoro
- Tipo di azienda o settore
- Tipo di impiego
- Principali mansioni e responsabilità

- Date (da – a)
- Nome e indirizzo del datore di lavoro
- Tipo di azienda o settore
- Tipo di impiego
- Principali mansioni e responsabilità

- Date (da – a)
- Nome e indirizzo del datore di

opportunamente depurate, rivenienti da un edificio unifamiliare isolato di consistenza pari a 6 A.E. (< ai 2.000 A.E.) ubicato nel Comune di Mesagne (BR) alla C.da CAPECE, sui terreni censiti nel N.C.E.U. al foglio di mappa n° 17 particella n° 267, in un'area non servita da pubblica fognatura.

Febbraio 2012
Domenico MONACO

Privato
Incarico professionale in qualità di GEOLOGO

Indagine geologico-tecnica (D.M. 14.01.2008 - Norme Tecniche per le Costruzioni) relativa ai terreni di fondazione ubicati nel Comune di Villa Castelli (BR) censiti nel N.C.E.U. al foglio di mappa n° 5, particella n° 190 lungo la Via Modigliani, interessati dalle attività di "ricostruzione di un fabbricato da adibire in parte a civile abitazione ed in parte ad attività commerciale".

Gennaio 2012
NIBIO MARCELLA

Acquapark
Incarico professionale in qualità di GEOLOGO

Indagine geologico-tecnica (D.M. 14.01.2008 - Norme Tecniche per le Costruzioni) relativa ai terreni di fondazione ubicati nel Comune di Mesagne (BR) alla C.da Epifani lungo la Via Martina Franca, censiti nel N.C.E.U. del Comune di Mesagne (BR) al foglio di mappa n° 7 particelle n° 220 e 221, che saranno interessati dalle attività di "ampliamento attraverso la sopraelevazione e la realizzazione di un nuovo vano di n° 2 fabbricati adibiti a civili abitazioni".

Gennaio 2012
C & G S.R.L.

Edile
Incarico professionale in qualità di GEOLOGO

Indagine geologico-tecnica (D.M. 14.01.2008 - Norme Tecniche per le Costruzioni) relativa ai terreni di fondazione ubicati nel Comune di Mesagne (BR) lungo il V.le Indipendenza censiti nel N.C.E.U. del Comune di Mesagne (BR) al foglio di mappa n° 48 particella n° 1086, che saranno interessati dalla realizzazione di un "complesso residenziale con annessi locali commerciali"

Novembre 2011
CURTIPETRIZZILANDIA S.a.s. di Franco Carrisi

Acquapark
Incarico professionale in qualità di GEOLOGO

Verifica integrata di Assoggettabilità a VAS di cui all'art. 12 D.Lgs. 152 del 3 aprile 2006 e successive modifiche ed integrazioni ed assoggettabilità a V.I.A. ai sensi dell'Art. 16 e 17 della L.R. n° 11 del 12.04.2001, circa la richiesta di variante al Programma di Fabbricazione e la realizzazione di un "parco acquatico" quale ampliamento di struttura ricettiva esistente, attività identificata al punto "B.1.n) parchi tematici" dell'Allegato B della L.R. n° 11 del 12.04.2001 per la quale viene appunto richiesta una Verifica di assoggettabilità a V.I.A.

Dicembre 2011
Vincenzo GALASSO

Geologo dott. Dario FISCHETTO



Corso Garibaldi, 27 – 72100 Brindisi (BR)
0831597236 Cell: 3890382220 ischetto.dario@libero.it
C.F. FSCDRA71E27B180Z - P.IVA 01892970748

lavoro	
<ul style="list-style-type: none">• Tipo di azienda o settore• Tipo di impiego• Principali mansioni e responsabilità	Privato Incarico professionale in qualità di GEOLOGO Indagine geologico-tecnica (D.M. 14.01.2008 - Norme Tecniche per le Costruzioni) relativa ai terreni di fondazione ubicati nel Comune di Latiano (BR) lungo la Via Cadorna al civ. 62 e 64, censiti nel N.C.E.U. al foglio di mappa n° 42, particella n° 1197 sub 1, che saranno interessati dalla ristrutturazione al piano terra ed ampliamento in sopraelevazione di un edificio per civile abitazione.
<ul style="list-style-type: none">• Date (da – a)• Nome e indirizzo del datore di lavoro• Tipo di azienda o settore• Tipo di impiego• Principali mansioni e responsabilità	Novembre 2011 EPIFANI ANTONIO
<ul style="list-style-type: none">• Tipo di azienda o settore• Tipo di impiego• Principali mansioni e responsabilità	Privato Incarico professionale in qualità di GEOLOGO RELAZIONE TECNICO-DESCRITTIVA DEGLI ASPETTI AMBIENTALI CORRELATI ALLA COSTRUZIONE DI UNA STRUTTURA TURISTICO-RICETTIVA DA REALIZZARE IN CAROVIGNO (BR) LUNGO LA VIA LUDOVICO PEPE.
<ul style="list-style-type: none">• Date (da – a)• Nome e indirizzo del datore di lavoro• Tipo di azienda o settore• Tipo di impiego• Principali mansioni e responsabilità	Novembre 2011 CURTIPETRIZZILANDIA S.a.s. di Franco Carrisi
<ul style="list-style-type: none">• Tipo di azienda o settore• Tipo di impiego• Principali mansioni e responsabilità	Acquapark Incarico professionale in qualità di GEOLOGO Indagine geologico-geotecnica (D.M. 14.01.2008 - Norme Tecniche per le Costruzioni) sui terreni di fondazione ubicati nel Comune di Cellino San Marco (BR) censiti nel N.C.E.U. al foglio di mappa n° 15, particelle n° 118, 631, 698, 1001, 1002, 1003, 1004, 1005 e 1006 alla C.da Curti Petrizzi, che saranno interessati dalla realizzazione di un "parco acquatico a servizio della struttura ricettiva denominata CURTIPETRIZZILANDIA".
<ul style="list-style-type: none">• Date (da – a)• Nome e indirizzo del datore di lavoro• Tipo di azienda o settore• Tipo di impiego• Principali mansioni e responsabilità	Ottobre 2011 AGUSTAWESTLAND AGUSTA S.p.A. Gruppo FINMECCANICA
<ul style="list-style-type: none">• Tipo di azienda o settore• Tipo di impiego• Principali mansioni e responsabilità	Aerospazio Incarico professionale in qualità di GEOLOGO Indagine geologico-geotecnica (D.M. 14.01.2008 - Norme Tecniche per le Costruzioni) sui terreni di fondazione ubicati nel Comune di Brindisi (BR) censiti nel N.C.E.U. al foglio di mappa n° 12 particella n° 172 all'interno dello stabilimento industriale della AGUSTAWESTLAND AGUSTA S.p.A., che saranno interessati dalle attività di costruzione di un "capannone verniciatura a servizio del nuovo reparto compositi".
<ul style="list-style-type: none">• Date (da – a)• Nome e indirizzo del datore di lavoro• Tipo di azienda o settore• Tipo di impiego• Principali mansioni e responsabilità	Ottobre 2011 Antonio PASCULLI
<ul style="list-style-type: none">• Tipo di azienda o settore• Tipo di impiego• Principali mansioni e responsabilità	Privato Incarico professionale in qualità di GEOLOGO Indagine geologico-geotecnica (D.M. 14.01.2008 - Norme Tecniche per le Costruzioni) sui terreni di fondazione ubicati nel nuovo cimitero del Comune di Oria (BR), che saranno interessati dalla costruzione di una chiesa.
<ul style="list-style-type: none">• Date (da – a)• Nome e indirizzo del datore di lavoro• Tipo di azienda o settore	Settembre 2011 ALADINO COSTRUZIONI S.r.l. Costruzioni

Geologo dott. Dario FISCHETTO

Corso Garibaldi, 27 – 72100 Brindisi (BR)



0831597236 Cell: 3890382220 ischetto.dario@libero.it

C.F. FSCDRA71E27B180Z - P.IVA 01892970748

- Tipo di impiego
- Principali mansioni e responsabilità

- Date (da – a)

- Nome e indirizzo del datore di lavoro

- Tipo di azienda o settore

- Tipo di impiego

- Principali mansioni e responsabilità

- Date (da – a)

- Nome e indirizzo del datore di lavoro

- Tipo di azienda o settore

- Tipo di impiego

- Principali mansioni e responsabilità

- Date (da – a)

- Nome e indirizzo del datore di lavoro

- Tipo di azienda o settore

- Tipo di impiego

- Principali mansioni e responsabilità

- Date (da – a)

- Nome e indirizzo del datore di lavoro

- Tipo di azienda o settore

- Tipo di impiego

- Principali mansioni e responsabilità

- Date (da – a)

- Nome e indirizzo del datore di lavoro

- Tipo di azienda o settore

- Tipo di impiego

Incarico professionale in qualità di GEOLOGO

Indagine geologico-geotecnica (D.M. 14.01.2008 - Norme Tecniche per le Costruzioni) sui terreni di fondazione ubicati nel Comune di Erchie (BR), censiti nel N.C.E.U. ai fogli di mappa n° 5 particelle n° 1827 – 1700 – 1832 – 1695 – 1696 – 1834 e 1833, che saranno interessati dalla costruzione di “complesso edilizio costituito da n. 17 abitazioni”.

Settembre 2011

ITEL ITALIANA S.r.l.

Impiantistico

Incarico professionale in qualità di GEOLOGO

Progettazione di un sistema di trattamento e di smaltimento delle acque meteoriche di dilavamento rivenienti da coperture, canalette, grondaie, superfici esterne e piazzali di un opificio esercente l'attività di “deposito di materiale elettrico” di proprietà della ITEL ITALIANA S.r.l. ubicato nella zona ASI del comune di Brindisi (BR) lungo la Via G.B. Amici.

Settembre 2011

AMMINISTRAZIONE COMUNALE DI SAN DONACI (BR)

AMMINISTRAZIONE COMUNALE DI SAN DONACI (BR)

Incarico professionale in qualità di GEOLOGO

Indagine geologico-geotecnica (D.M. 14.01.2008 - Norme Tecniche per le Costruzioni) sui terreni di fondazione ubicati nel Comune di San Donaci (BR) in zona PEEP C/1, censiti nel N.C.E.U. ai fogli di mappa n° 24 particelle n° 845, 846, 847, 863, 864, 865, 869, 870, 871, 872, 873, 881, 882, 975, 987, 999 e 1015, che saranno interessati dalla costruzione di un immobile da destinarsi a Centro Diurno per Anziani”

Giugno 2011

EDILSAVI S.R.L.

Costruzioni

Incarico professionale in qualità di GEOLOGO

Indagine geologico-geotecnica (D.M. 14.01.2008 - Norme Tecniche per le Costruzioni) sui terreni di fondazione ubicati nel Comune di Brindisi (BR) censiti nel N.C.E.U. al foglio di mappa n° 193 particelle n° 435, 439, 441, 442, 444 e 445 lungo la via San Leucio, che saranno interessati dalle attività di “costruzione di un fabbricato da adibire a civili abitazioni con annessi box auto seminterrati”.

Giugno 2011

G6 RETE GAS S.p.A.

Installazioni impianti di gas

Incarico professionale in qualità di GEOLOGO

Indagine geologico-geotecnica (D.M. 14.01.2008 - Norme Tecniche per le Costruzioni) relativa ai terreni di fondazione ubicati nel Comune di Novoli (BR) lungo la Via Trepuzzi, che saranno interessati dalle attività di “costruzione di opere al servizio dell’impianto di gas naturale del comune di Novoli (LE)”.

Giugno 2011

INTERNATIONAL AVIATION SUPPLY S.R.L.

Aerospazio

Incarico professionale in qualità di GEOLOGO

Geologo dott. Dario FISCHETTO



Corso Garibaldi, 27 – 72100 Brindisi (BR)
0831597236 Cell: 3890382220 dischetto.dario@libero.it
C.F. FSCDRA71E27B180Z - P.IVA 01892970748

• Principali mansioni e responsabilità

- Date (da – a)

- Nome e indirizzo del datore di lavoro

- Tipo di azienda o settore

- Tipo di impiego

• Principali mansioni e responsabilità

- Date (da – a)

- Nome e indirizzo del datore di lavoro

- Tipo di azienda o settore

- Tipo di impiego

• Principali mansioni e responsabilità

- Date (da – a)

- Nome e indirizzo del datore di lavoro

- Tipo di azienda o settore

- Tipo di impiego

• Principali mansioni e responsabilità

- Date (da – a)

- Nome e indirizzo del datore di lavoro

- Tipo di azienda o settore

- Tipo di impiego

• Principali mansioni e responsabilità

- Date (da – a)

- Nome e indirizzo del datore di lavoro

- Tipo di azienda o settore

- Tipo di impiego

• Principali mansioni e responsabilità

Piano di Caratterizzazione Ambientale, nei terreni ubicati nella zona industriale del comune di Brindisi (BR) alla via G. Ferraris civ. 7 avente una superficie complessiva di mq 6.652,00 di proprietà della stessa società, in conformità al Titolo V (Bonifica di siti contaminati) della PARTE QUARTA (Norme in materia di gestione dei rifiuti e di bonifica dei siti inquinati) del D. Lgs. n. 152 del 3 aprile 2006, ed al Protocollo Operativo di cui all'art. 5 dell'Accordo di Programma sottoscritto il 18.12.2007

Giugno 2011

Comando Provinciale dei Vigili del Fuoco di Brindisi

===

Incarico professionale in qualità di GEOLOGO

Verifica di stabilità di una porzione di versante naturale (falesia) che costeggia lo stabilimento balneare Vigili del Fuoco di Brindisi allo scopo di verificarne la stabilità geomorfologica e definire i relativi interventi di messa in sicurezza

Giugno 2011

Associazione Ricreativo Culturale Lido Santa Lucia

Circolo culturale titolare di stabilimento balneare

Incarico professionale in qualità di GEOLOGO

Verifica di stabilità di una porzione di versante naturale (falesia) che costeggia lo stabilimento balneare lido Santa Lucia allo scopo di definire i relativi interventi di messa in sicurezza.

Maggio 2011

Ditta Montanaro Vincenzo

Costruzione, recupero rifiuti

Incarico professionale in qualità di GEOLOGO

Indagine geologico-geotecnica (D.M. 14.01.2008 - Norme Tecniche per le Costruzioni) relativa ai terreni di fondazione ubicati nella zona PIP del Comune di Mesagne (BR) sul lotto n° A19 lungo la via A. Murri che saranno interessati dall'ampliamento di un opificio esistente esercente l'attività di "recupero di inerti attraverso frantumazione e vagliatura di rifiuti provenienti da attività di costruzione, demolizione e movimentazione terra".

Maggio 2011

ZIZZI GIUSEPPE

Privato

Incarico professionale in qualità di GEOLOGO

Indagine geologico-geotecnica (D.M. 14.01.2008 - Norme Tecniche per le Costruzioni) relativa ai terreni di fondazione ubicati nel comune di Mesagne (BR) lungo la Via Dalmazia civ. 12 censiti nel N.C.E.U. al foglio di mappa n° 55 particella n° 194 sub. 11 e 13, che saranno interessati dalla realizzazione di una "sopraelevazione di un fabbricato esistente"

Maggio 2011

OMA Arseni S.R.L.

Aerospazio

Incarico professionale in qualità di GEOLOGO

Indagine geologico-geotecnica (D.M. 14.01.2008 - Norme Tecniche per le Costruzioni) relativa ai terreni di fondazione ubicati nella zona PIP del Comune di Mesagne (BR) sui lotti

Geologo dott. Dario FISCHETTO

Corso Garibaldi, 27 – 72100 Brindisi (BR)



0831597236 Cell: 3890382220 dischetto.dario@libero.it

C.F. FSCDRA71E27B180Z - P.IVA 01892970748

- Date (da – a)
- Nome e indirizzo del datore di lavoro

- Tipo di azienda o settore
- Tipo di impiego

- Principali mansioni e responsabilità

n° A36 ed A38 lungo la via A. Montagna che saranno interessati dalla realizzazione di un "opificio industriale".

Maggio 2011

ASPER S.R.L.

Commercio

Incarico professionale in qualità di GEOLOGO

Relazione geologica a supporto delle scelte progettuali e costruttive di un sistema di trattamento e di smaltimento delle acque meteoriche di dilavamento rivenienti da coperture, canalette, grondaie, superfici esterne e piazzali di un opificio di proprietà della Società ASPER S.R.L. ubicato nella zona ASI del comune di Brindisi (BR) lungo la via. E. Fermi s.n..

- Date (da – a)

- Nome e indirizzo del datore di lavoro

- Tipo di azienda o settore
- Tipo di impiego

- Principali mansioni e responsabilità

Maggio 2011

TOTALERG Petroli S.p.a.

Commercio

Incarico professionale in qualità di GEOLOGO

RELAZIONE GEOLOGICA a supporto delle scelte progettuali e costruttive di un sistema di trattamento e di smaltimento delle acque meteoriche di dilavamento rivenienti da coperture, canalette, grondaie, superfici esterne e piazzali di un "IMPIANTO DI DISTRIBUZIONE DI CARBURANTI PER AUTOTRASPORTO" di proprietà della società TOTALERG Petroli S.p.a. ubicato nel Comune di Brindisi (BR) lungo la S.P. per Lecce censita nel N.C.E.U. al foglio di mappa n° 81 particella n° 167 sub. 1 e 2.

- Date (da – a)

- Nome e indirizzo del datore di lavoro

- Tipo di azienda o settore
- Tipo di impiego

- Principali mansioni e responsabilità

Aprile 2011

ARCH. ALESSANDRA MARSEGLIA PER CONTO DI CANTINE DUE PALME

Privato

Incarico professionale in qualità di GEOLOGO

Studio geologico-geotecnico sui terreni ubicati in San Pietro Vernotico (BR) sede dell'ex stabilimento vinicolo Angelini, censiti nel N.C.E.U. al foglio di mappa n° 39 particella n° 423, che saranno oggetto dell'intervento di rifunzionalizzazione dello stesso da adibire ad hotel, meeting, fitness & spa, ristorante, degustazione vini e punto vendita

- Date (da – a)

- Nome e indirizzo del datore di lavoro

- Tipo di azienda o settore
- Tipo di impiego

- Principali mansioni e responsabilità

Aprile 2011

POLIMERI EUROPA S.p.A.

Chimico

Incarico professionale in qualità di GEOLOGO

Relazione idrologica e di compatibilità idraulica relativa al bacino del Canale Demaniale denominato "Fiume Grande" a supporto della pratica di voltura atto di concessione di derivazione di acque da destinarsi agli usi industriali dallo stesso canale.

- Date (da – a)

- Nome e indirizzo del datore di lavoro

- Tipo di azienda o settore
- Tipo di impiego

- Principali mansioni e responsabilità

Aprile 2011

POLIMERI EUROPA S.p.A.

Chimico

Incarico professionale in qualità di GEOLOGO

Relazione idrogeologica a supporto della richiesta di voltura e rinnovo dell'autorizzazione all'emungimento di acqua da destinarsi agli scopi industriali da grande derivazione (R.D. n° 1775 del 11.12.1933) denominata "Pozzi TORRICELLA-LA GONELLA"

Geologo dott. Dario FISCHETTO

Corso Garibaldi, 27 – 72100 Brindisi (BR)



0831597236 Cell: 3890382220



ischetto.dario@libero.it

C.F. FSCDRA71E27B180Z - P.IVA 01892970748

- Date (da – a)
- Nome e indirizzo del datore di lavoro
 - Tipo di azienda o settore
 - Tipo di impiego
- Principali mansioni e responsabilità

Aprile 2011
ANTONIO CARRIERI

Privato

Incarico professionale in qualità di GEOLOGO

Indagine geologico-geotecnica (D.M. 14.01.2008 - Norme Tecniche per le Costruzioni) relativa ai terreni di fondazione ubicati nel Comune di BRINDISI (BR), alla via dei Dè Balzo civ. 4 censiti nel N.C.E.U. al foglio di mappa n° 190 particella n° 531, interessati dalle attività di consolidamento di n° 1 civile abitazione”.

- Date (da – a)
- Nome e indirizzo del datore di lavoro
 - Tipo di azienda o settore
 - Tipo di impiego
- Principali mansioni e responsabilità

Aprile 2011
DEL PRETE GIOVANNI

Privato

Incarico professionale in qualità di GEOLOGO

Indagine geologico-geotecnica (D.M. 14.01.2008 - Norme Tecniche per le Costruzioni) sui terreni di fondazione ubicati nel Comune di San Donaci (BR) ubicati all'interno del nuovo cimitero Comunale di San Donaci (BR) lotto n° 47 settore C, che saranno interessati dalle attività di “costruzione di una edicola funeraria”.

- Date (da – a)
- Nome e indirizzo del datore di lavoro
 - Tipo di azienda o settore
 - Tipo di impiego
- Principali mansioni e responsabilità

Aprile 2011
Cantine Due Palme Soc. Coop. r.l.

Agroalimentare

Incarico professionale in qualità di GEOLOGO

Indagine geologico-geotecnica (D.M. 14.01.2008 - Norme Tecniche per le Costruzioni) sui terreni di fondazione ubicati nel Comune di San Pietro V.co (BR), che saranno interessati dalle attività di “rifunzionalizzazione dell’ ex stabilimento vinicolo Angelini da adibire ad hotel, meeting, fitness & spa, ristorante, degustazione vini, punto vendita”.

- Date (da – a)
- Nome e indirizzo del datore di lavoro
 - Tipo di azienda o settore
 - Tipo di impiego
- Principali mansioni e responsabilità

Marzo 2011
INTERNATIONAL AVIATION SUPPLY S.R.L.

Aerospaziale

Incarico professionale in qualità di GEOLOGO

Relazione tecnica a supporto della procedura volontaria di verifica di assoggettabilità a V.I.A. ai sensi dell’Art. 16 e 17 della L.R. n° 11 del 12.04.2001 e così come previsto dall’art. 20 del D.Lgs. 152 del 3 aprile 2006 e successive modifiche ed integrazioni relativa alla realizzazione di un ampliamento, attraverso la costruzione di nuovo capannone lavorazione, per le attività di costruzione, riparazione e revisione di aerei e componenti aeronautici.

- Date (da – a)
- Nome e indirizzo del datore di lavoro
 - Tipo di azienda o settore
 - Tipo di impiego
- Principali mansioni e responsabilità

Marzo 2011
COSTRUZIONI MOTORI DIESEL S.p.A.

Aerospaziale

Incarico professionale in qualità di GEOLOGO

Relazione tecnica a supporto della procedura volontaria di verifica di assoggettabilità a V.I.A. ai sensi dell’Art. 16 e 17 della L.R. n° 11 del 12.04.2001 e così come previsto dall’art. 20 del D.Lgs. 152 del 3 aprile 2006 e successive modifiche ed integrazioni relativa alle attività, di “produzione e commercializzazione di motori a pistoni per il mercato dei velivoli dell’aviazione generale e degli ultraleggeri” da avviare all’interno di un opificio esistente.

Geologo dott. Dario FISCHETTO

Corso Garibaldi, 27 – 72100 Brindisi (BR)



0831597236 Cell: 3890382220 ischetto.dario@libero.it

C.F. FSCDRA71E27B180Z - P.IVA 01892970748

- Date (da – a)
- Nome e indirizzo del datore di lavoro
- Tipo di azienda o settore
- Tipo di impiego
- Principali mansioni e responsabilità

- Date (da – a)
- Nome e indirizzo del datore di lavoro
- Tipo di azienda o settore
- Tipo di impiego
- Principali mansioni e responsabilità

- Date (da – a)
- Nome e indirizzo del datore di lavoro
- Tipo di azienda o settore
- Tipo di impiego
- Principali mansioni e responsabilità

- Date (da – a)
- Nome e indirizzo del datore di lavoro
- Tipo di azienda o settore
- Tipo di impiego
- Principali mansioni e responsabilità

- Date (da – a)
- Nome e indirizzo del datore di lavoro
- Tipo di azienda o settore
- Tipo di impiego
- Principali mansioni e responsabilità

Marzo 2011
TOTALERG S.p.A.

Privato

Incarico professionale in qualità di GEOLOGO

Indagine geologico-tecnica (D.M. 14.01.2008 - Norme Tecniche per le Costruzioni) relativa ai terreni di fondazione censiti nel N.C.E.U. del Comune di Crispiano (TA) foglio di mappa n° 55 particella n° 239, lungo la via Corso Umberto I al civ. 258, a supporto del progetto esecutivo di ristrutturazione ed adeguamento di un impianto di distribuzione carburanti per autotrazione.

Marzo 2011
CAPOBIANCO MARCELLA

Privato

Incarico professionale in qualità di GEOLOGO

Indagine geologico-geotecnica (D.M. 14.01.2008 - Norme Tecniche per le Costruzioni) sui terreni di fondazione ubicati nel Comune di Brindisi (BR) censiti nel N.C.E.U. al foglio di mappa n° n° 192, particella n° 73 sub 4 e 5 lungo la via Provinciale per San Vito al civ. 110, che saranno interessati dalle attività di "demolizione e ricostruzione edilizia di un edificio da destinare a civile abitazione".

Marzo 2011
LIGORIO GIUSEPPINA

Privato

Incarico professionale in qualità di GEOLOGO

Indagine geologico-geotecnica (D.M. 14.01.2008 - Norme Tecniche per le Costruzioni) sui terreni di fondazione ubicati nel Comune di Latiano (BR) censiti nel N.C.E.U. al foglio di mappa n° 36, particella n° 840 lungo la Via T. Fuortes al civ. 117-119, che saranno interessati dalle attività di "sopraelevazione di un fabbricato esistente".

Febbraio 2011
LIBRALE EUPREMIO

Privato

Incarico professionale in qualità di GEOLOGO

Indagine geologico-geotecnica (D.M. 14.01.2008 - Norme Tecniche per le Costruzioni) sui terreni di fondazione ubicati nel Comune di Latiano (BR) censiti nel N.C.E.U. al foglio di mappa n° 40 particella n° 317 sub 1 e 2 lungo la Via Martiri della Libertà n. 139, 141 e 143, che saranno interessati dalle attività di "demolizione e ricostruzione edilizia di edificio per civile abitazione".

Febbraio 2011
Sig.ri BRUNO Thomas e FUMAROLA Tatiana

Privato

Incarico professionale in qualità di GEOLOGO

Indagine geologico-geotecnica (D.M. 14.01.2008 - Norme Tecniche per le Costruzioni) sui terreni di fondazione ubicati nel Comune di Brindisi alla frazione di Tuturano, censiti nel N.C.E.U. al foglio di mappa n° 165 particella n° 298 lungo la Via Giovanni Paisiello civ. 35, che saranno interessati dalle attività di "sopraelevazione di un fabbricato esistente".

Geologo dott. Dario FISCHETTO

Corso Garibaldi, 27 – 72100 Brindisi (BR)



0831597236 Cell: 3890382220



ischetto.dario@libero.it

C.F. FSCDRA71E27B180Z - P.IVA 01892970748

<ul style="list-style-type: none">• Date (da – a)• Nome e indirizzo del datore di lavoro<ul style="list-style-type: none">• Tipo di azienda o settore• Tipo di impiego• Principali mansioni e responsabilità	<p>Febbraio 2011</p> <p>Sig. MICCOLI VITTORIO</p> <p>Privato</p> <p>Incarico professionale in qualità di GEOLOGO</p> <p>Indagine geologico-geotecnica (D.M. 14.01.2008 - Norme Tecniche per le Costruzioni) sui terreni di fondazione ubicati nel Comune di San Donaci (BR) censiti nel N.C.E.U. al foglio di mappa n° 31 particella n° 1027, che saranno interessati dalle attività di “ampliamento e ristrutturazione di un fabbricato esistente da destinare ad uso residenziale”.</p>
<ul style="list-style-type: none">• Date (da – a)• Nome e indirizzo del datore di lavoro<ul style="list-style-type: none">• Tipo di azienda o settore• Tipo di impiego• Principali mansioni e responsabilità	<p>Febbraio 2011</p> <p>Sig. CARROZZO COSIMO</p> <p>Privato</p> <p>Incarico professionale in qualità di GEOLOGO</p> <p>Indagine geologico-geotecnica (D.M. 14.01.2008 - Norme Tecniche per le Costruzioni) sui terreni di fondazione ubicati nel Comune di San Donaci (BR) censiti nel N.C.E.U. al foglio di mappa n° 31 particella n° 364, che saranno interessati dalle attività di “ampliamento di un fabbricato con destinazione d’uso residenziale”.</p>
<ul style="list-style-type: none">• Date (da – a)• Nome e indirizzo del datore di lavoro<ul style="list-style-type: none">• Tipo di azienda o settore• Tipo di impiego• Principali mansioni e responsabilità	<p>Febbraio 2011</p> <p>Sig. ALBANESE RICCARDO</p> <p>Privato</p> <p>Incarico professionale in qualità di GEOLOGO</p> <p>Indagine geologico-geotecnica (D.M. 14.01.2008 - Norme Tecniche per le Costruzioni) sui terreni di fondazione ubicati nel Comune di San Donaci (BR) censiti nel N.C.E.U. al foglio di mappa n° 26 particella n° 1611, che saranno interessati dalle attività di “costruzione di un fabbricato con destinazione d’uso residenziale”.</p>
<ul style="list-style-type: none">• Date (da – a)• Nome e indirizzo del datore di lavoro<ul style="list-style-type: none">• Tipo di azienda o settore• Tipo di impiego• Principali mansioni e responsabilità	<p>Febbraio 2011</p> <p>Cantine Due Palme Soc. Coop. r.l.</p> <p>Agroalimentare</p> <p>Incarico professionale in qualità di GEOLOGO</p> <p>Indagine geologico-geotecnica (D.M. 14.01.2008 - Norme Tecniche per le Costruzioni) sui terreni di fondazione ubicati nel Comune di Cellino San Marco (BR) censiti nel N.C.E.U. al foglio di mappa n° 19 particelle n° 56, 372 e 1736, che saranno interessati dalla costruzione di “n. 2 capannoni destinati a deposito ed affinamento vino, bottaia e nuova linea produttiva bag e realizzazione di opere di sistemazione delle aree scoperte”.</p>
<ul style="list-style-type: none">• Date (da – a)• Nome e indirizzo del datore di lavoro<ul style="list-style-type: none">• Tipo di azienda o settore• Tipo di impiego• Principali mansioni e responsabilità	<p>Gennaio 2011</p> <p>F.LLI MADAGHIELE S.N.C.</p> <p>Commercio di legname</p> <p>Incarico professionale in qualità di GEOLOGO</p> <p>RELAZIONE GEOLOGICA a supporto delle scelte progettuali e costruttive di un sistema di trattamento e di smaltimento delle acque meteoriche di dilavamento rivenienti da coperture, canalette, grondaie, superfici esterne e piazzali di un opificio esercente di “DEPOSITO DI LEGNAME” di proprietà della Società F.LLI MADAGHIELE S.N.C. con sede in Latiano (BR) alla via per Torre Santa Susanna al km 1.</p>

Geologo dott. Dario FISCHETTO

Corso Garibaldi, 27 – 72100 Brindisi (BR)



0831597236 Cell: 3890382220 ischetto.dario@libero.it

C.F. FSCDRA71E27B180Z - P.IVA 01892970748

- Date (da – a)
- Nome e indirizzo del datore di lavoro
 - Tipo di azienda o settore
 - Tipo di impiego
- Principali mansioni e responsabilità

- Date (da – a)
- Nome e indirizzo del datore di lavoro
 - Tipo di azienda o settore
 - Tipo di impiego
- Principali mansioni e responsabilità

- Date (da – a)
- Nome e indirizzo del datore di lavoro
 - Tipo di azienda o settore
 - Tipo di impiego
- Principali mansioni e responsabilità

- Date (da – a)
- Nome e indirizzo del datore di lavoro
 - Tipo di azienda o settore
 - Tipo di impiego
- Principali mansioni e responsabilità

- Date (da – a)
- Nome e indirizzo del datore di lavoro
 - Tipo di azienda o settore
 - Tipo di impiego
- Principali mansioni e responsabilità

Gennaio 2011

TOTALERG Petroli S.p.a.

Petroliero

Incarico professionale in qualità di GEOLOGO

RELAZIONE GEOLOGICA a supporto delle scelte progettuali e costruttive di un sistema di trattamento e di smaltimento delle acque meteoriche di dilavamento rivenienti da coperture, canalette, grondaie, superfici esterne e piazzali di un "IMPIANTO DI DISTRIBUZIONE DI CARBURANTI PER AUTOTRASPORTO" di proprietà della società TOTALERG Petroli S.p.a. ubicato nel Comune di Botrugno (LE) lungo la via Madonna della Serra.

Gennaio 2011

Amministrazione Comunale di Mesagne (BR)

Amministrazione Comunale

Incarico professionale in qualità di GEOLOGO

Studio idrogeologico preliminare a supporto della richiesta di autorizzazione alla ricerca di acque sotterranee (T.U. 11/12/1993 n° 1775 art. 95 – L.R. 05/05/1999 art. 2) per uso IRRIGAZIONE DI VERDE PERTINENZIALE all'interno dell'Asilo Nido "CASA DELLA MADRE E DEL BAMBINO VINCENZO CAVALIERE" ubicato in MESAGNE (BR) alla Via G. Marconi angolo Via G. Mameli.

Dicembre 2010

TOTALERG Petroli S.p.a.

Petroliero

Incarico professionale in qualità di GEOLOGO

Indagine geologico-tecnica (D.M. 14.01.2008 - Norme Tecniche per le Costruzioni) relativa ai terreni di fondazione censiti nel N.C.E.U. del Comune di Taranto (TA) foglio di mappa n° 198 particella n° 96 e foglio di mappa n° 199 particella n° 100, lungo la S.S. 106 al km 491+179, a supporto del progetto esecutivo di ristrutturazione ed adeguamento di un impianto di distribuzione carburanti per autotrazione.

Novembre 2010

EDIL MICALETTI S.R.L.

Costruzioni

Incarico professionale in qualità di GEOLOGO

Indagine geologico-geotecnica (D.M. 14.01.2008 - Norme Tecniche per le Costruzioni) relativa ai terreni di fondazione ubicati nel Comune di BRINDISI (BR), lungo la via C. De Marco angolo Via de Vacchedano censiti nel N.C.E.U. al foglio di mappa n° 190 particella n° 1579 sub 1-2-3-4-5, che saranno interessati dalle attività di "costruzione di n° 4 civili abitazioni e relativi box auto".

Novembre 2010

TOTALERG Petroli S.p.a.

Petroliero

Incarico professionale in qualità di GEOLOGO

Indagine geologico-geotecnica (D.M. 14.01.2008 - Norme Tecniche per le Costruzioni) relativa ai terreni di fondazione ubicati nel Comune di Ostuni (BR) località Villanova, prospiciente la S.S. 379 al Km 20+095, a supporto del progetto esecutivo di ristrutturazione ed adeguamento di un impianto di distribuzione carburanti per autotrazione di proprietà

Geologo dott. Dario FISCHETTO



Corso Garibaldi, 27 – 72100 Brindisi (BR)
0831597236 Cell: 3890382220 dischetto.dario@libero.it
C.F. FSCDRA71E27B180Z - P.IVA 01892970748

- Date (da – a)
- Nome e indirizzo del datore di lavoro
- Tipo di azienda o settore
- Tipo di impiego
- Principali mansioni e responsabilità

- Date (da – a)
- Nome e indirizzo del datore di lavoro
- Tipo di azienda o settore
- Tipo di impiego
- Principali mansioni e responsabilità

- Date (da – a)
- Nome e indirizzo del datore di lavoro
- Tipo di azienda o settore
- Tipo di impiego
- Principali mansioni e responsabilità

- Date (da – a)
- Nome e indirizzo del datore di lavoro
- Tipo di azienda o settore
- Tipo di impiego
- Principali mansioni e responsabilità

- Date (da – a)
- Nome e indirizzo del datore di lavoro
- Tipo di azienda o settore
- Tipo di impiego

della società TOTALERG Petroli S.p.a.

Novembre 2010
Kuwait Petroleum Italia S.p.A.

Petrolifero

Incarico professionale in qualità di GEOLOGO

Indagine geologico-geotecnica (D.M. 14.01.2008 - Norme Tecniche per le Costruzioni) relativa ai terreni di fondazione ubicati nel Comune di Ostuni-Villanova (BR), lungo la S.S. 379 al Km 30+300 censiti nel N.C.E.U. del Comune di Ostuni (BR) al foglio di mappa n° 15 particelle n° 400, 408 e foglio di mappa n° 5 particella n° 76, a supporto del progetto esecutivo di ristrutturazione ed adeguamento di un impianto di distribuzione carburanti per autotrazione di proprietà della società Kuwait Petroleum Italia S.p.A.

Novembre 2010
Kuwait Petroleum Italia S.p.A.

Petrolifero

Incarico professionale in qualità di GEOLOGO

Indagine geologico-geotecnica (D.M. 14.01.2008 - Norme Tecniche per le Costruzioni) relativa ai terreni di fondazione ubicati nel Comune di Ostuni (BR) località ROSAMARINA, prospiciente la S.S. 379 al Km 29+740, a supporto del progetto esecutivo di ristrutturazione ed adeguamento di un impianto di distribuzione carburanti per autotrazione di proprietà della società Kuwait Petroleum Italia S.p.A.

Novembre 2010
Amministrazione Comunale di Mesagne (BR)

Amministrazione Comunale

Incarico professionale in qualità di GEOLOGO

Indagine geologico-geotecnica (D.M. 14.01.2008 - Norme Tecniche per le Costruzioni) relativa ai terreni di fondazione ubicati nel Comune di Mesagne (BR) lungo la Via G. Marconi angolo Via G. Mameli censiti nel N.C.E.U. del Comune di Mesagne (BR) al foglio di mappa n° 47 particella n° 135 a supporto del progetto esecutivo, di ampliamento, ristrutturazione ed adeguamento agli standard previsti nel Regolamento Regionale n° 4 del 2007 dell'Asilo Nido "CASA DELLA MADRE E DEL BAMBINO VINCENZO CAVALIERE".

Settembre 2010
GIAMPIERO CONSERVA

Privato

Incarico professionale in qualità di GEOLOGO

Indagine geologico-geotecnica (D.M. 14.01.2008 - Norme Tecniche per le Costruzioni) relativa ai terreni di fondazione ubicati nel Comune di Mesagne (BR) lungo il V.le Indipendenza censiti nel N.C.E.U. del Comune di Mesagne (BR) al foglio di mappa n° 41 particella n° 316, che saranno interessati dalle attività di "costruzione di un fabbricato unifamiliare per civile abitazione".

Settembre 2010
Cantine Due Palme Soc. Coop. r.l.

Vitivinicolo

Incarico professionale in qualità di GEOLOGO

Geologo dott. Dario FISCHETTO

Corso Garibaldi, 27 – 72100 Brindisi (BR)



0831597236 Cell: 3890382220  ischetto.dario@libero.it

C.F. FSCDRA71E27B180Z - P.IVA 01892970748

- Principali mansioni e responsabilità

- Date (da – a)

- Nome e indirizzo del datore di lavoro

- Tipo di azienda o settore

- Tipo di impiego

- Principali mansioni e responsabilità

- Date (da – a)

- Nome e indirizzo del datore di lavoro

- Tipo di azienda o settore

- Tipo di impiego

- Principali mansioni e responsabilità

- Date (da – a)

- Nome e indirizzo del datore di lavoro

- Tipo di azienda o settore

- Tipo di impiego

- Principali mansioni e responsabilità

- Date (da – a)

- Nome e indirizzo del datore di lavoro

- Tipo di azienda o settore

- Tipo di impiego

- Principali mansioni e responsabilità

- Date (da – a)

- Nome e indirizzo del datore di lavoro

- Tipo di azienda o settore

- Tipo di impiego

- Principali mansioni e responsabilità

Relazione geologica-geomorfologica, ai sensi dell'art. 89 del D.P.R. n° 380 del 06.06.2001, per la verifica di compatibilità con le condizioni geomorfologiche locali delle opere di ingegneria civile proposte dalla Cantine Due Palme Soc. Coop. r.l. da realizzarsi nel Comune di Cellino San Marco (BR) al Foglio di mappa n° 19, particelle n° 1736, 372 e 56.

Settembre 2010

Parco dei Pini di Lamarina Ippolita

Privato

Incarico professionale in qualità di GEOLOGO

Indagine geologico-tecnica (D.M. 14.01.2008 - Norme Tecniche per le Costruzioni) relativa ai terreni di fondazione ubicati nel Comune di Mesagne (BR) alla C.da Vergine sui terreni iscritti al N.C.E.U. al foglio di mappa n° 45 particella n° 7, 8, 9, 10, 11, 80, 66 e 147, che saranno interessati dalla realizzazione di opere di ingegneria civile.

Settembre 2010

ERG ETROLI S.p.A.

Società petrolifera

Incarico professionale in qualità di GEOLOGO

Indagine geologico-tecnica (D.M. 14.01.2008 - Norme Tecniche per le Costruzioni) relativa ai terreni di fondazione censiti nel N.C.E.U. del Comune di MANDURIA (TA) al foglio di mappa n° 59 particella n° 382, lungo la S.S. 7 TER al km 21+975, che saranno interessati dalle attività di ammodernamento di un impianto di distribuzione carburanti attraverso la realizzazione di pensiline a copertura degli erogatori di carburante.

Agosto 2010

CALF 96 S.R.L.

Metalmeccanico

Incarico professionale in qualità di GEOLOGO

Indagine geologico-tecnica (D.M. 14.01.2008 - Norme Tecniche per le Costruzioni) relativa ai terreni di fondazione ubicati nella zona industriale del comune di Ostuni (BR) censiti nel N.C.E.U. del Comune di Ostuni (BR) al foglio di mappa n° 74 particella n° 735-736 lungo la via dell'Architettura n° 1".

Agosto 2010

LIBRATO CONCETTA

Privato

Incarico professionale in qualità di GEOLOGO

Indagine geologico-tecnica (D.M. 14.01.2008 - Norme Tecniche per le Costruzioni) relativa ai terreni di fondazione ubicati nel Comune di Mesagne (BR) alla C.da Torretta lungo la via Valle D'Itria censiti nel N.C.E.U. del Comune di Mesagne (BR) al foglio di mappa n° 27 particella n° 142, che saranno interessati dalle attività di "costruzione di un fabbricato per civile abitazione".

Agosto 2010

CAVALLO MADDALENA

Privato

Incarico professionale in qualità di GEOLOGO

Indagine geologico-tecnica (D.M. 14.01.2008 - Norme Tecniche per le Costruzioni) relativa

Geologo dott. Dario FISCHETTO



Corso Garibaldi, 27 – 72100 Brindisi (BR)
0831597236 Cell: 3890382220 ischetto.dario@libero.it
C.F. FSCDRA71E27B180Z - P.IVA 01892970748

- Date (da – a)
- Nome e indirizzo del datore di lavoro
 - Tipo di azienda o settore
 - Tipo di impiego
- Principali mansioni e responsabilità

- Date (da – a)
- Nome e indirizzo del datore di lavoro
 - Tipo di azienda o settore
 - Tipo di impiego
- Principali mansioni e responsabilità

- Date (da – a)
- Nome e indirizzo del datore di lavoro
 - Tipo di azienda o settore
 - Tipo di impiego
- Principali mansioni e responsabilità

- Date (da – a)
- Nome e indirizzo del datore di lavoro
 - Tipo di azienda o settore
 - Tipo di impiego
- Principali mansioni e responsabilità

- Date (da – a)
- Nome e indirizzo del datore di lavoro
 - Tipo di azienda o settore
 - Tipo di impiego
- Principali mansioni e responsabilità

ai terreni di fondazione ubicati alla C.da Cavalluzzi del Comune di Latiano (BR), censiti nel N.C.E.U. al foglio di mappa n° 49 particelle n° 743 e 922, che saranno interessate dalle attività di “demolizione e ricostruzione di un fabbricato al piano terra”.

Luglio 2010
SOROBERTO ENGINEERING S.R.L.

Edilizia e movimento terra
Incarico professionale in qualità di GEOLOGO

Indagine geologico-tecnica (D.M. 14.01.2008 - Norme Tecniche per le Costruzioni) relativa ai terreni di fondazione censiti nel N.C.E.U. del Comune di TORRE SANTA SUSANNA (BR) al foglio di mappa n° 25 particelle n° 756, 757 e 758 a supporto delle scelte progettuali per la realizzazione di opere di ingegneria civile.

Luglio 2010
TENORE S.R.L.

Commercio all'ingrosso e al dettaglio di attrezzature e macchinari agricoli ed industriali
Incarico professionale in qualità di GEOLOGO

Indagine geologico-tecnica (D.M. 14.01.2008 - Norme Tecniche per le Costruzioni) relativa ai terreni di fondazione ubicati nella zona PIP del comune di Mesagne (BR) sui lotti n° A64-A65-A66-A67-A68-A69, che saranno interessate dalla realizzazione di un “edificio per il commercio all'ingrosso e al dettaglio di attrezzature e macchinari agricoli ed industriali”.

Luglio 2010
CAPODIECI A. & Figli S.r.l.

Movimento terra e recupero inerti
Incarico professionale in qualità di GEOLOGO

STUDIO DI IMPATTO AMBIENTALE redatto in conformità all'Art. 22 del D.Lgs. 152 del 3 aprile 2006 e successive modifiche ed integrazioni, come previsto per le attività di cui al punto A.2.f della L.R. 11 del 12 aprile 2001 per effetto della Circolare n° 1 del 2009 in merito all'applicazione di VIA e VAS nelle more dell'adeguamento della stessa L.R. relativo ad un impianto di “Recupero di inerti attraverso frantumazione e vagliatura di rifiuti provenienti da attività di costruzione, demolizione e movimentazione terra” autorizzato con Determina Dirigenziale della Provincia di Brindisi n° 513 del 30.03.2010.

Giugno 2010
AZIENDA AGRICOLA PEZZA VIVA NUOVA

AZIENDA AGRICOLA
Incarico professionale in qualità di GEOLOGO

Indagine geologico-tecnica (D.M. 14.01.2008 - Norme Tecniche per le Costruzioni) relativa ai terreni di fondazione censiti nel N.C.E.U. del Comune di TORRE SANTA SUSANNA (BR) al foglio di mappa n° 25 particella n° 932 sub 1 alla C.da Pezza Viva a supporto delle scelte progettuali per i lavori di “ampliamento di una stalla per bovini”.

Giugno 2010
DITTA MONTANARO VINCENZO

Movimento terra e recupero inerti
Incarico professionale in qualità di GEOLOGO

STUDIO DI IMPATTO AMBIENTALE redatto in conformità all'Art. 22. del D.Lgs. 152 del 3

Geologo dott. Dario FISCHETTO



Corso Garibaldi, 27 – 72100 Brindisi (BR)
0831597236 Cell: 3890382220 fischetto.dario@libero.it
C.F. FSCDRA71E27B180Z - P.IVA 01892970748

- Date (da – a)
- Nome e indirizzo del datore di lavoro
- Tipo di azienda o settore
- Tipo di impiego
- Principali mansioni e responsabilità

- Date (da – a)
- Nome e indirizzo del datore di lavoro
- Tipo di azienda o settore
- Tipo di impiego
- Principali mansioni e responsabilità

- Date (da – a)
- Nome e indirizzo del datore di lavoro
- Tipo di azienda o settore
- Tipo di impiego
- Principali mansioni e responsabilità

- Date (da – a)
- Nome e indirizzo del datore di lavoro
- Tipo di azienda o settore
- Tipo di impiego
- Principali mansioni e responsabilità

- Date (da – a)
- Nome e indirizzo del datore di lavoro
- Tipo di azienda o settore
- Tipo di impiego
- Principali mansioni e responsabilità

aprile 2006 e successive modifiche ed integrazioni, come previsto per le attività di cui al punto A.2.f della L.R. 11 del 12 aprile 2001 per effetto della Circolare n° 1 del 2009 in merito all'applicazione di VIA e VAS nelle more dell'adeguamento della stessa L.R. relativo ad un impianto di "Recupero di inerti attraverso frantumazione e vagliatura di rifiuti provenienti da attività di costruzione, demolizione e movimentazione terra" autorizzato con Determina Dirigenziale della Provincia di Brindisi n° 1220 del 30.07.2009.

Giugno 2010

Luigi Giuseppe COCCILO

Privato

Incarico professionale in qualità di GEOLOGO

Progetto esecutivo di regimentazione delle acque della scarpata sito in brindisi alla via Perrino (vicinanza Questura). per la realizzazione di un parcheggio e realizzazione di un parco attrezzato.

Giugno 2010

Amministrazione Comunale di Mesagne (BR)

Amministrazione Comunale

Incarico professionale in qualità di GEOLOGO

Indagine geologico-tecnica a supporto del progetto preliminare di "sistemazione idraulica del canale Galina-Capece attraverso la realizzazione di una vasca di laminazione idraulica sull'affluente sinistro del canale Galina".

Maggio 2010

MITRUGNO FRANCESCO e LEONE TERESA

Privato

Incarico professionale in qualità di GEOLOGO

Relazione di compatibilità idrologica ed idraulica a supporto del progetto per la realizzazione di opere di ingegneria civile nel territorio comunale di Mesagne nella Provincia di Brindisi, iscritta al N.C.E.U. del Comune di Mesagne (BR) al foglio di mappa n° 47 particelle n° 1584 subb. 1 e 2.

Maggio 2010

MARIA ANTONIETTA CORVAGLIA

Privato

Incarico professionale in qualità di GEOLOGO

Indagine geologico-tecnica (D.M. 14.01.2008 - Norme Tecniche per le Costruzioni) relativa ai terreni di fondazione censiti nel N.C.E.U. del Comune di TORRE SANTA SUSANNA (BR) al foglio di mappa n° 36 particelle n° 81 e 82 lungo la via dei Mille civ. 10-12, che saranno interessati da lavori di "demolizione e ricostruzione di un edificio per civile abitazione".

Maggio 2010

GREEN POWER SOLUTION G.P.S. CARLENTINI 1 S.R.L.

Progettazione ed installazione impianti fotovoltaici

Incarico professionale in qualità di GEOLOGO

Indagine geologico-tecnica (D.M. 14.01.2008 - Norme Tecniche per le Costruzioni) relativa ai terreni di fondazione censiti nel N.C.E.U. del Comune di San Pietro Vernotico (BR) al foglio di mappa n° 1 particelle n° 129,130,131,132,133 alla C.da "Spietri", che saranno interessati

Geologo dott. Dario FISCHETTO



Corso Garibaldi, 27 – 72100 Brindisi (BR)
0831597236 Cell: 3890382220 ischetto.dario@libero.it
C.F. FSCDRA71E27B180Z - P.IVA 01892970748

- Date (da – a)
- Nome e indirizzo del datore di lavoro
- Tipo di azienda o settore
- Tipo di impiego
- Principali mansioni e responsabilità

- Date (da – a)
- Nome e indirizzo del datore di lavoro
- Tipo di azienda o settore
- Tipo di impiego
- Principali mansioni e responsabilità

- Date (da – a)
- Nome e indirizzo del datore di lavoro
- Tipo di azienda o settore
- Tipo di impiego
- Principali mansioni e responsabilità

- Date (da – a)
- Nome e indirizzo del datore di lavoro
- Tipo di azienda o settore
- Tipo di impiego
- Principali mansioni e responsabilità

- Date (da – a)
- Nome e indirizzo del datore di lavoro
- Tipo di azienda o settore
- Tipo di impiego
- Principali mansioni e responsabilità

dalla realizzazione di una “realizzazione di un impianto fotovoltaico, mediante l’installazione di pannelli a terra”.

Maggio 2010

GREEN POWER SOLUTION G.P.S. CARLENTINI 2 S.R.L.

Progettazione ed installazione impianti fotovoltaici

Incarico professionale in qualità di GEOLOGO

Indagine geologico-tecnica (D.M. 14.01.2008 - Norme Tecniche per le Costruzioni) relativa ai terreni di fondazione censiti nel N.C.E.U. del Comune di San Pietro Vernotico (BR) al foglio di mappa n° 16 particelle n° 90, 93, 96, 99 e 156 alla C.da “Le Forche”, che saranno interessati dalla realizzazione di una “realizzazione di un impianto fotovoltaico, mediante l’installazione di pannelli a terra”.

Maggio 2010

FRATELLI MARIANO S.N.C.

Incarico professionale in qualità di GEOLOGO

Progettazione di un sistema di trattamento e di smaltimento delle acque meteoriche di dilavamento rivenienti da coperture, canalette, grondaie, superfici esterne e piazzali di un opificio di proprietà della FRATELLI MARIANO S.N.C. ubicato nella zona ASI del comune di Brindisi (BR) alla C.da Piccoli/Canalicchio.

Aprile 2010

CEDIMET S.A.S.

Commercializzazione ed assemblaggio di profilati e semilavorati in alluminio

Incarico professionale in qualità di GEOLOGO

Indagine geologico-tecnica (D.M. 14.01.2008 - Norme Tecniche per le Costruzioni) relativa ai terreni di fondazione ubicati nella zona PIP del comune di Mesagne (BR) sul lotto n°48 lungo la via F. Pignatelli, che saranno interessati dalla realizzazione di un “opificio industriale per lo svolgimento dell’attività di commercializzazione ed assemblaggio di profilati e semilavorati in alluminio per la produzione di infissi ed accessori”.

Aprile 2010

BIANCO PETROLI S.R.L.

Impianto di distribuzione carburanti con annesso deposito oli

Incarico professionale in qualità di GEOLOGO

Progettazione di un sistema di trattamento e di smaltimento delle acque meteoriche di dilavamento rivenienti da coperture, canalette, grondaie, superfici esterne e piazzali di un “impianto di distribuzione di carburanti” di proprietà della società BIANCO PETROLI S.R.L. con sede legale in Mesagne (BR) alla via Torre S. Susanna al km 1,00.

Aprile 2010

CONVERTINI PAOLO FRANCESCO

Impianto di distribuzione carburanti con annesso deposito oli

Incarico professionale in qualità di GEOLOGO

Progettazione di un sistema di trattamento e di smaltimento delle acque meteoriche di dilavamento rivenienti da coperture, canalette, grondaie, superfici esterne e piazzali di un “impianto di distribuzione di carburanti con annesso deposito”, di proprietà del Sig.

Geologo dott. Dario FISCHETTO



Corso Garibaldi, 27 – 72100 Brindisi (BR)
0831597236 Cell: 3890382220 ischetto.dario@libero.it
C.F. FSCDRA71E27B180Z - P.IVA 01892970748

- Date (da – a)
- Nome e indirizzo del datore di lavoro
- Tipo di azienda o settore
- Tipo di impiego
- Principali mansioni e responsabilità

- Date (da – a)
- Nome e indirizzo del datore di lavoro
- Tipo di azienda o settore
- Tipo di impiego
- Principali mansioni e responsabilità

- Date (da – a)
- Nome e indirizzo del datore di lavoro
- Tipo di azienda o settore
- Tipo di impiego
- Principali mansioni e responsabilità

- Date (da – a)
- Nome e indirizzo del datore di lavoro
- Tipo di azienda o settore
- Tipo di impiego
- Principali mansioni e responsabilità

- Date (da – a)
- Nome e indirizzo del datore di lavoro
- Tipo di azienda o settore
- Tipo di impiego
- Principali mansioni e responsabilità

Convertini Francesco Paolo sito in Fasano (BR) alla Viale Stazione civ. 68.

Marzo 2010

Amministrazione Comunale di Mesagne (BR)

Comune di Mesagne (BR)

Incarico professionale in qualità di GEOLOGO

Studio geologico a supporto del progetto preliminare di “ristrutturazione e sopraelevazione” di un immobile sito in Mesagne (BR) alla via G. Trono civ. 53-55, in area censita al Catasto Urbano del Comune di Mesagne (BR) al foglio di mappa n° 132 particella n° 3742 sub1 e sub 2.

Marzo 2010

TEDESCO VINCENZO

Privato

Incarico professionale in qualità di GEOLOGO

Indagine geologico-tecnica (D.M. 14.01.2008 - Norme Tecniche per le Costruzioni) relativa ai terreni di fondazione censiti nel N.C.E.U. del Comune di Carovigno (BR) al foglio di mappa n° 46 particelle n° 535 e 538 alla C.da “Aspri- S. Giuseppe”, che saranno interessati dalla realizzazione di una “villetta monofamiliare con annessi deposito per attrezzi agricoli e concimi”.

Febbraio 2010

Parco dei Pini di Lamarina Ippolita

Ristorante sala ricevimenti

Incarico professionale in qualità di GEOLOGO

Relazione di compatibilità idrologica ed idraulica a supporto del progetto per la realizzazione di opere di ingegneria civile nel territorio comunale di Mesagne nella Provincia di Brindisi, iscritta al N.C.E.U. del Comune di Mesagne (BR) al foglio di mappa n° 45 particella n° 7, 8, 9, 10, 11, 80, 66 e 147 alla Contrada Vergine.

Febbraio 2010

LAGHEZZA MARIA

Privato

Incarico professionale in qualità di GEOLOGO

Indagine geologico-tecnica (D.M. 14.01.2008 - Norme Tecniche per le Costruzioni) relativa ai terreni di fondazione censiti nel N.C.E.U. del Comune di Carovigno (BR) al foglio di mappa n° 8 particelle n° 755 e 756 alla C.da Pezze Morelli, che saranno interessati dalla “realizzazione di un fabbricato rurale destinato a residenza”.

Novembre 2009

CONVERT ITALIA S.p.A.


Progettazione ed installazione impianti fotovoltaici

Incarico professionale in qualità di GEOLOGO

INDAGINE GEOLOGICO-TECNICA RELATIVA AI TERRENI CENSITI NEL N.C.E.U. DEL COMUNE DI ERCHIE (BR) AL FOGLIO DI MAPPA N° 37 PARTICELLA N° 30, CHE SARANNO INTERESSATI DALLA “REALIZZAZIONE DI UN IMPIANTO FOTOVOLTAICO, MEDIANTE L’INSTALLAZIONE DI PANNELLI A TERRA”.

Geologo dott. Dario FISCHETTO



Corso Garibaldi, 27 – 72100 Brindisi (BR)
0831597236 Cell: 3890382220  ischetto.dario@libero.it
C.F. FSCDRA71E27B180Z - P.IVA 01892970748

- Date (da – a)
- Nome e indirizzo del datore di lavoro
- Tipo di azienda o settore
- Tipo di impiego
- Principali mansioni e responsabilità

- Date (da – a)
- Nome e indirizzo del datore di lavoro
- Tipo di azienda o settore
- Tipo di impiego
- Principali mansioni e responsabilità

- Date (da – a)
- Nome e indirizzo del datore di lavoro
- Tipo di azienda o settore
- Tipo di impiego
- Principali mansioni e responsabilità

- Date (da – a)
- Nome e indirizzo del datore di lavoro
- Tipo di azienda o settore
- Tipo di impiego
- Principali mansioni e responsabilità

- Date (da – a)
- Nome e indirizzo del datore di lavoro
- Tipo di azienda o settore
- Tipo di impiego
- Principali mansioni e responsabilità

- Date (da – a)
- Nome e indirizzo del datore di

Novembre 2009

AGUSTA S.p.A.

Aerospaziale

Incarico professionale in qualità di GEOLOGO

Indagine geologico-tecnica (D.M. 14.01.2008 - Norme Tecniche per le Costruzioni) relativa ai terreni di fondazione censiti nel N.C.E.U. del Comune di Brindisi (BR) al foglio di mappa n° 12 e particella n° 172, che saranno interessati dalla realizzazione di "VOLUMI TECNICI A SERVIZIO DEL REPARTO COMPOSITI".

Novembre 2009

GALLONE GRAZIA

Privato

Incarico professionale in qualità di GEOLOGO

Relazione idrogeologica a supporto del progetto per l'accertamento di conformità di cui all'art. 36 del D.P.R. 380/2001 e s.m.i. relativo ad un fabbricato realizzato in assenza di permesso di costruire, sito in mesagne alla c.da "Bosco del Comune" foglio di mappa n° 97 particella n° 147.

Novembre 2009

ERRE A3 MULTISERVIZI S.r.l.

Impresa di costruzioni

Incarico professionale in qualità di GEOLOGO

Indagine geologico-tecnica (D.M. 14.01.2008 - Norme Tecniche per le Costruzioni) relativa ai terreni di fondazione censiti nel N.C.E.U. del Comune di Mesagne (BR) al foglio di mappa n° 38 particella n° 587, che saranno interessati dalla "realizzazione di un immobile composto da box al piano seminterrato e civili abitazioni al piano rialzato, primo e secondo"..

Novembre 2009

SCAFF SYSTEM S.R.L.

Metalmeccanico

Incarico professionale in qualità di GEOLOGO

Progettazione di un sistema di trattamento e smaltimento delle acque meteoriche di dilavamento rivenienti da coperture, canalette, grondaie, superfici esterne e piazzali di un opificio di proprietà della società SCAFF SYSTEM S.R.L. con sede legale in Ostuni (BR) alla C.da Madonna delle Nova.

Novembre 2009

SCAFF SYSTEM S.R.L.

Metalmeccanico

Incarico professionale in qualità di GEOLOGO

Relazione geologica a supporto delle scelte progettuali e costruttive di un sistema di trattamento e di smaltimento delle acque meteoriche di dilavamento rivenienti da coperture, canalette, grondaie, superfici esterne e piazzali di un opificio di proprietà della società SCAFF SYSTEM S.R.L. con sede legale in Ostuni (BR) alla C.da Madonna delle Nova.


Novembre 2009

ERRE A3 MULTISERVIZI S.r.l.

Geologo dott. Dario FISCHETTO

Corso Garibaldi, 27 – 72100 Brindisi (BR)



0831597236 Cell: 3890382220  ischetto.dario@libero.it

C.F. FSCDRA71E27B180Z - P.IVA 01892970748

lavoro

- Tipo di azienda o settore
- Tipo di impiego
- Principali mansioni e responsabilità

• Date (da – a)

- Nome e indirizzo del datore di lavoro

• Tipo di azienda o settore

• Tipo di impiego

- Principali mansioni e responsabilità

• Date (da – a)

- Nome e indirizzo del datore di lavoro

• Tipo di azienda o settore

• Tipo di impiego

- Principali mansioni e responsabilità

• Date (da – a)

- Nome e indirizzo del datore di lavoro

• Tipo di azienda o settore

• Tipo di impiego

- Principali mansioni e responsabilità

• Date (da – a)

- Nome e indirizzo del datore di lavoro

• Tipo di azienda o settore

• Tipo di impiego

- Principali mansioni e responsabilità

• Date (da – a)

- Nome e indirizzo del datore di lavoro

Costruzioni

Incarico professionale in qualità di GEOLOGO

Indagine geologico-tecnica (D.M. 14.01.2008 - Norme Tecniche per le Costruzioni) relativa ai terreni di fondazione censiti nel N.C.E.U. del Comune di Mesagne (BR) al foglio di mappa n° 38 particella n° 587, che saranno interessati dalla "realizzazione di un immobile composto da box al piano seminterrato e civili abitazioni al piano rialzato, primo e secondo".

Ottobre 2009

AGRI CONSERVE S.R.L.

Agroalimentare

Incarico professionale in qualità di GEOLOGO

Progettazione di un sistema di trattamento e smaltimento delle acque meteoriche di dilavamento rivenienti da coperture, canalette, grondaie, superfici esterne e piazzali di un opificio di proprietà della società AGRI CONSERVE S.r.l. ubicato nel comune di Mesagne (BR) alla C.da Galina, Km 2.

Ottobre 2009

AGRI CONSERVE S.R.L.

Agroalimentare

Incarico professionale in qualità di GEOLOGO

Relazione geologica a supporto delle scelte progettuali e costruttive di un sistema di trattamento e di smaltimento delle acque meteoriche di dilavamento rivenienti da coperture, canalette, grondaie, superfici esterne e piazzali di un opificio di proprietà della società AGRI CONSERVE S.r.l. ubicato nel comune di Mesagne (BR) alla C.da Galina, Km 2.

Luglio 2009

ADRIATICA MOTORI S.p.a.

Concessionaria auto

Incarico professionale in qualità di GEOLOGO

Relazione geologica a supporto delle scelte progettuali e costruttive di un sistema di trattamento e di smaltimento delle acque meteoriche di dilavamento rivenienti da coperture, canalette, grondaie, superfici esterne e piazzali di un opificio di proprietà della società ADRIATICA MOTORI S.p.a. con sede legale ed unità produttiva ubicata in Brindisi (BR) alla Via Pertusillo ang. Via Prov.le per Lecce.

Luglio 2009

SILIBERTI ANGELO

====

Incarico professionale in qualità di GEOLOGO


Progettazione di un sistema di trattamento e smaltimento delle acque meteoriche di dilavamento rivenienti da coperture, canalette, grondaie, superfici esterne e piazzali di un opificio di proprietà del Sig. SILIBERTI ANGELO ubicato in Mesagne (BR) alla C.da SOVARETI foglio di mappa n° 23 particella 21/1.

Luglio 2009

SILIBERTI ANGELO

Geologo dott. Dario FISCHETTO



Corso Garibaldi, 27 – 72100 Brindisi (BR)
0831597236 Cell: 3890382220  ischetto.dario@libero.it
C.F. FSCDRA71E27B180Z - P.IVA 01892970748

- Tipo di azienda o settore
 - Tipo di impiego
- Principali mansioni e responsabilità

- Date (da – a)
- Nome e indirizzo del datore di lavoro
 - Tipo di azienda o settore
 - Tipo di impiego
- Principali mansioni e responsabilità

- Date (da – a)
- Nome e indirizzo del datore di lavoro
 - Tipo di azienda o settore
 - Tipo di impiego
- Principali mansioni e responsabilità

- Date (da – a)
- Nome e indirizzo del datore di lavoro
 - Tipo di azienda o settore
 - Tipo di impiego
- Principali mansioni e responsabilità

- Date (da – a)
- Nome e indirizzo del datore di lavoro
 - Tipo di azienda o settore
 - Tipo di impiego
- Principali mansioni e responsabilità

- Date (da – a)
- Nome e indirizzo del datore di lavoro
 - Tipo di azienda o settore

====

Incarico professionale in qualità di GEOLOGO

Relazione geologica a supporto delle scelte progettuali e costruttive di un sistema di trattamento e di smaltimento delle acque meteoriche di dilavamento rivenienti da coperture, canalette, grondaie, superfici esterne e piazzali di un opificio di proprietà del Sig. SILIBERTI ANGELO ubicato in Mesagne (BR) alla C.da SOVARETI foglio di mappa n° 23 particella 21/1.

Luglio 2009

BRIN VETRO di Giovanni Bove

Vetreria

Incarico professionale in qualità di GEOLOGO

Progettazione di un sistema di trattamento e smaltimento delle acque meteoriche di dilavamento rivenienti da coperture, canalette, grondaie, superfici esterne e piazzali di un opificio di proprietà della società BRIN VETRO di Giovanni BOVE con sede legale ed unità produttiva ubicata in Brindisi (BR) alla C.da Piccoli s.n.c.

Luglio 2009

BRIN VETRO di Giovanni Bove

Vetreria

Incarico professionale in qualità di GEOLOGO

Relazione geologica a supporto delle scelte progettuali e costruttive di un sistema di trattamento e di smaltimento delle acque meteoriche di dilavamento rivenienti da coperture, canalette, grondaie, superfici esterne e piazzali di un opificio di proprietà della società BRIN VETRO di Giovanni BOVE con sede legale ed unità produttiva ubicata in Brindisi (BR) alla C.da Piccoli s.n.c.

Luglio 2009

BGM S.R.L.

Impiantistica

Incarico professionale in qualità di GEOLOGO

Relazione geologica a supporto delle scelte progettuali e costruttive di un sistema di trattamento e smaltimento delle acque meteoriche di dilavamento rivenienti da coperture, canalette, grondaie, superfici esterne e piazzali di un opificio di proprietà della società BGM S.r.l. ubicato nella zona industriale di Brindisi (BR) lungo la Strada Piccoli.

Luglio 2009

BGM S.R.L.

Impiantistica

Incarico professionale in qualità di GEOLOGO

Progettazione di un sistema di trattamento e smaltimento delle acque meteoriche di dilavamento rivenienti da coperture, canalette, grondaie, superfici esterne e piazzali di un opificio di proprietà della società BGM S.r.l. ubicato nella zona industriale di Brindisi (BR) lungo la Strada Piccoli.

Giugno 2009

ARCHE' IMMOBILIARE S.R.L.

Costruzioni

Geologo dott. Dario FISCHETTO

Corso Garibaldi, 27 – 72100 Brindisi (BR)



0831597236 Cell: 3890382220 fischetto.dario@libero.it

C.F. FSCDRA71E27B180Z - P.IVA 01892970748

- Tipo di impiego
- Principali mansioni e responsabilità

- Date (da – a)

- Nome e indirizzo del datore di lavoro

- Tipo di azienda o settore

- Tipo di impiego

- Principali mansioni e responsabilità

- Date (da – a)

- Nome e indirizzo del datore di lavoro

- Tipo di azienda o settore

- Tipo di impiego

- Principali mansioni e responsabilità

- Date (da – a)

- Nome e indirizzo del datore di lavoro

- Tipo di azienda o settore

- Tipo di impiego

- Principali mansioni e responsabilità

- Date (da – a)

- Nome e indirizzo del datore di lavoro

- Tipo di azienda o settore

- Tipo di impiego

- Principali mansioni e responsabilità

- Date (da – a)

- Nome e indirizzo del datore di

Incarico professionale in qualità di GEOLOGO

Indagine geologico-tecnica relativa ai terreni di fondazione censiti nel N.C.E.U. del Comune di Mesagne (BR) al foglio di mappa n° 132 particella n° 2109 lungo la via Capano e particella 2110 e 2107 lungo la via Sighelgatita, che saranno interessati dalle attività di "demolizione totale di un fabbricato esistente e realizzazione di civili abitazioni al piano primo, secondo e terzo".

Aprile 2009

Euro Tecno Service S.r.l.

Studio di ingegneria

Incarico professionale in qualità di GEOLOGO

Relazione geologica a supporto delle scelte progettuali e costruttive di un sistema di trattamento e smaltimento delle acque meteoriche di dilavamento rivenienti dai piazzali di un impianto di distribuzione di carburanti di proprietà della società ZETAGAS S.P.A. ubicato nel Comune di Francavilla F.na (BR) al foglio di mappa n° 98 particelle n° 6, lungo la S.P. n° 55 Francavilla Fontana – San Vito dei Normanni.

Aprile 2009

Ristorante Parco dei Pini di Lamarina Ippolita

Studio di ingegneria

Incarico professionale in qualità di GEOLOGO

Relazione idrologico-idraulica delle condizioni di pericolosità idraulica relativa alle aree circostanti il Ristorante "Parco dei Pini" nel territorio comunale di Mesagne (BR) a supporto dell'istanza di modifica alla perimetrazione delle aree a pericolosità idraulica e geomorfologica ai sensi dell'art. 25 (Istruttoria e valutazione delle istanze di modifica della perimetrazione di aree a pericolosità idraulica e geomorfologia) delle Norme tecniche di attuazione del PIANO DI BACINO STRALCIO ASSETTO IDROGEOLOGICO (PAI)
ISTANZA ACCETTATA.

Aprile 2009

Euro Tecno Service S.r.l.

Studio di ingegneria

Incarico professionale in qualità di GEOLOGO

Relazione geologica sui terreni censiti in agro di Ostuni (BR) al foglio di mappa n° 33 particelle n° 23, lungo la S.S. 379 al Km 20 + 095 in località Villanova, che saranno interessati dalla realizzazione di un nuovo impianto di distribuzione carburanti e combustibili di proprietà della società ERG PETROLI S.P.A.

Marzo 2009

Euro Tecno Service S.r.l.

Studio di ingegneria

Incarico professionale in qualità di GEOLOGO

Indagine geologico-tecnica relativa ai terreni di fondazione censiti in agro di Francavilla F.na (BR) al foglio di mappa n° 121 particella n° 765, lungo la via Terracini, a supporto delle scelte progettuali per la realizzazione di un nuovo impianto di distribuzione carburanti e combustibili di proprietà della società ERG PETROLI S.P.A.

Gennaio 2009

Comune di Torre Santa Susanna (BR)

Geologo dott. Dario FISCHETTO



Corso Garibaldi, 27 – 72100 Brindisi (BR)
0831597236 Cell: 3890382220 fischetto.dario@libero.it
C.F. FSCDRA71E27B180Z - P.IVA 01892970748

- lavoro
- Tipo di azienda o settore
 - Tipo di impiego
 - Principali mansioni e responsabilità

- Date (da - a)
- Nome e indirizzo del datore di lavoro
- Tipo di azienda o settore
 - Tipo di impiego
 - Principali mansioni e responsabilità

- Date (da - a)
- Nome e indirizzo del datore di lavoro
- Tipo di azienda o settore
 - Tipo di impiego
 - Principali mansioni e responsabilità

- Date (da - a)
- Nome e indirizzo del datore di lavoro
- Tipo di azienda o settore
 - Tipo di impiego
 - Principali mansioni e responsabilità

- Date (da - a)
- Nome e indirizzo del datore di lavoro
- Tipo di azienda o settore
 - Tipo di impiego
 - Principali mansioni e responsabilità

- Date (da - a)

Comune di Torre Santa Susanna (BR).

Incarico professionale in qualità di GEOLOGO

Relazione geologica a supporto delle scelte progettuali e costruttive di un sistema di trattamento e di smaltimento delle acque meteoriche di dilavamento rivenienti da un'area adibita a "centro di raccolta rifiuti" di proprietà del Comune di Torre Santa Susanna (BR).

Gennaio – Aprile 2008

ECIPA (Ente Confederale di Istruzione Professionale per l'Artigianato e le PMI - BR)

Ente di Istruzione Professionale per l'Artigianato e le PMI

Incarico professionale in qualità di GEOLOGO

Docente nell'ambito del corso per "Responsabile Tecnico di imprese che esercitano attività di gestione rifiuti" per le categorie 1, 2, 3, 4, 5, 6, 7 e 8 di cui al Decreto del Ministero dell'Ambiente n° 406/98.

Novembre 2008

EUROSCAVI 2000 S.r.l.

Coltivazione cava e recupero inerti

Incarico professionale in qualità di GEOLOGO

Relazione tecnica a supporto della richiesta di autorizzazione alle emissioni in atmosfera di tipo diffuse derivanti dalle attività di "coltivazione di cava con annesso impianto di frantumazione e vagliatura degli inerti estratti e recupero di inerti attraverso frantumazione e vagliatura di rifiuti provenienti da attività di costruzione, demolizione, movimentazione terra, combustione di biomasse ed affini e da combustione di carbone e lignite" esercitate dalla società EUROSCAVI 2000 S.r.l. in FRANCAVILLA FONTANA (BR) alla C.da SALINARI s.n.c..

Ottobre 2008

MOLFETTA PIETRO

Proprietario

Incarico professionale in qualità di GEOLOGO

Relazione geologica-idrologica e di compatibilità idraulica a supporto del progetto per la "costruzione di un deposito per attrezzi agricoli" nel Comune di Mesagne (BR) lungo la Via San Pancrazio.

Settembre 2008

I.L.CA.M. S.r.l.

Macellazione carni

Incarico professionale in qualità di GEOLOGO

- Progettazione di un sistema di trattamento e smaltimento delle acque meteoriche di dilavamento rivenienti da coperture, canalette, grondaie, superfici esterne e piazzali di un opificio di proprietà della società I.L.CA.M. S.r.l. con sede legale ed unità produttiva ubicata in San Pietro V.co (BR) alla via S.S. 16 BR/LE km 929+300.

- Relazione geologica a supporto delle scelte progettuali e costruttive di un sistema di trattamento e di smaltimento delle acque meteoriche di dilavamento rivenienti da coperture, canalette, grondaie, superfici esterne e piazzali di un opificio di proprietà della società I.L.CA.M. S.r.l. con sede legale ed unità produttiva ubicata in San Pietro V.co (BR) alla via S.S. 16 BR/LE km 929+300.

Luglio 2008

Geologo dott. Dario FISCHETTO

Corso Garibaldi, 27 – 72100 Brindisi (BR)



0831597236 Cell: 3890382220 d.fischetto.dario@libero.it

C.F. FSCDRA71E27B180Z - P.IVA 01892970748

- Nome e indirizzo del datore di lavoro
- Tipo di azienda o settore
- Tipo di impiego
- Principali mansioni e responsabilità

BIANCO PETROLI S.R.L.

Proprietario

Incarico professionale in qualità di GEOLOGO

Indagine geologico-tecnica relativa ai terreni di fondazione censiti nel N.C.E.U. del Comune di Mesagne (BR) al foglio di mappa n° 64 particella n° 6 lungo la via Torre S. Susanna, che saranno interessati dalla "realizzazione di una pensilina a servizio di un impianto di distribuzione di carburanti" di proprietà della BIANCO PETROLI S.r.l.

- Date (da – a)

Luglio 2008

- Nome e indirizzo del datore di lavoro
- Tipo di azienda o settore
- Tipo di impiego
- Principali mansioni e responsabilità

SOROBERTO ENGINEERIN S.R.L.

Impresa di costruzioni

Incarico professionale in qualità di GEOLOGO

Indagine geologico-tecnica relativa ai terreni di fondazione censiti nel N.C.E.U. del Comune di Mesagne (BR) lungo la via Mafredi Svevo angolo via della Posterla, di proprietà del Sig. Rigliano Vincenzo Secondo, che saranno interessati dalla "ristrutturazione e sopraelevazione di un fabbricato da adibire a civile abitazione".

- Date (da – a)

Luglio 2008

- Nome e indirizzo del datore di lavoro
- Tipo di azienda o settore
- Tipo di impiego
- Principali mansioni e responsabilità

AR.COSTRUZIONI S.R.L.

Impresa di costruzioni

Incarico professionale in qualità di GEOLOGO

Indagine geologico-tecnica relativa ai terreni di fondazione siti nel Comune di Latiano (BR), censiti al foglio di mappa n° 48 particelle n° 26 e 1123, che saranno interessati dalla realizzazione di civili abitazioni.

- Date (da – a)

Giugno 2008

- Nome e indirizzo del datore di lavoro
- Tipo di azienda o settore
- Tipo di impiego
- Principali mansioni e responsabilità

MINGOLLA SALVATORE

Proprietario del capannone

Incarico professionale in qualità di GEOLOGO

Indagine geologico-tecnica relativa ai terreni di fondazione siti in agro di Latiano (BR) nella zona PIP e censiti al foglio di mappa n° 36 particelle n° 1469 e 1510, che saranno interessati dalla realizzazione di un capannone da adibire a carrozzeria artigianale.

- Date (da – a)

Giugno 2008

- Nome e indirizzo del datore di lavoro
- Tipo di azienda o settore
- Tipo di impiego
- Principali mansioni e responsabilità

IDEAL CASA S.r.l.

Impresa di costruzioni

Incarico professionale in qualità di GEOLOGO

Relazione di compatibilità idrologica ed idraulica a supporto del progetto per la "costruzione di un immobile da adibire a garage al piano interrato e ad abitazioni ai piani seminterrato, primo, secondo e terzo" nel Comune di Mesagne (BR) alla via Longo angolo via Gramsci.

- Date (da – a)

Maggio 2008

- Nome e indirizzo del datore di lavoro
- Tipo di azienda o settore
- Tipo di impiego
- Principali mansioni e responsabilità

Ristorante Parco dei Pini di Lamarina Ippolita

Impresa di costruzioni

Incarico professionale in qualità di GEOLOGO

Indagine geologico-tecnica relativa ai terreni di fondazione siti in agro di Mesagne alla

Geologo dott. Dario FISCHETTO



Corso Garibaldi, 27 – 72100 Brindisi (BR)
0831597236 Cell: 3890382220 ischetto.dario@libero.it
C.F. FSCDRA71E27B180Z - P.IVA 01892970748

- Date (da – a)
- Nome e indirizzo del datore di lavoro
- Tipo di azienda o settore
- Tipo di impiego
- Principali mansioni e responsabilità

- Date (da – a)
- Nome e indirizzo del datore di lavoro
- Tipo di azienda o settore
- Tipo di impiego
- Principali mansioni e responsabilità

- Date (da – a)
- Nome e indirizzo del datore di lavoro
- Tipo di azienda o settore
- Tipo di impiego
- Principali mansioni e responsabilità

- Date (da – a)
- Nome e indirizzo del datore di lavoro
- Tipo di azienda o settore
- Tipo di impiego
- Principali mansioni e responsabilità

- Date (da – a)
- Nome e indirizzo del datore di lavoro
- Tipo di azienda o settore
- Tipo di impiego
- Principali mansioni e responsabilità

Contrada Vergine e censiti nel N.C.E.U. del Comune di Mesagne (BR) al foglio di mappa n° 45 particella n° 147, che saranno interessati da opere di ingegneria civile.

Maggio 2008
ERRE A3 MULTISERVIZI S.r.l.

Impresa di costruzioni
Incarico professionale in qualità di GEOLOGO
Indagine geologico-tecnica relativa ai terreni di fondazione censiti nel N.C.E.U. del Comune di Mesagne (BR) al foglio di mappa n° 54 particella n° 1905 alla via Cuneo, che saranno interessati "realizzazione di un immobile composto da garage al piano interrato e civili abitazioni al piano terra, primo e secondo".

Maggio 2008
CANTINA DUE PALME SOC. COOP A R.L.

Agroalimentare
Incarico professionale in qualità di GEOLOGO
Progettazione di un sistema di trattamento e smaltimento delle acque meteoriche di dilavamento rivenienti da coperture, canalette, grondaie, superfici esterne e piazzali di un opificio di proprietà della società CANTINA DUE PALME SOC. COOP A R.L. ubicato lungo la via San Marco al civ. 130 del comune di Cellino San Marco (BR).

Maggio 2008
CANTINA DUE PALME SOC. COOP A R.L.

Agroalimentare
Incarico professionale in qualità di GEOLOGO
Descrizione dei processi aziendali a supporto della richiesta di autorizzazione allo scarico delle acque di processo, rivenienti dalle attività della CANTINA DUE PALME SOC. COOP A R.L., in pubblica fognatura.

Marzo – Maggio 2008
E.C.I.P.A. - Ente Confederale di Istruzione Professionale per l'Artigianato e le Piccole Imprese
Ente Confederale di Istruzione Professionale per l'Artigianato e le Piccole Imprese
Incarico professionale in qualità di GEOLOGO
Docente al corso di formazione professionale per il conseguimento della qualifica in "Responsabile tecnico di imprese che esercitano l'attività di gestione dei rifiuti" (Decreto Ministero dell'Ambiente del 28/04/1999, n° 406 art. 11 comma 1 lett. A) autorizzato dalla Provincia di Brindisi con Determina Dirigenziale n. 296 del 05/03/2008" per un totale di 184 ore.


Aprile 2008
I.C.F. S.r.l.

Impresa di costruzioni
Incarico professionale in qualità di GEOLOGO
Indagine geologico-tecnica relativa ai terreni di fondazione censiti nel N.C.E.U. del Comune di Mesagne (BR) al foglio di mappa n° 132 particella n° 3104 alla via F. Filzi angolo piazza M. D'Enghien, che saranno interessati dalle attività di "demolizione totale di un fabbricato esistente e realizzazione di garage al piano terra e civili abitazioni al piano primo, secondo e terzo".

Geologo dott. Dario FISCHETTO

Corso Garibaldi, 27 – 72100 Brindisi (BR)



0831597236 Cell: 3890382220  ischetto.dario@libero.it

C.F. FSCDRA71E27B180Z - P.IVA 01892970748

- Date (da – a)
- Nome e indirizzo del datore di lavoro
- Tipo di azienda o settore
- Tipo di impiego
- Principali mansioni e responsabilità

Marzo 2008

D.E.A. IMMOBILIARE S.r.l.

Impresa di costruzioni

Incarico professionale in qualità di GEOLOGO

Indagine geologico-tecnica relativa ai terreni di fondazione censiti nel NCT del Comune di Torre Santa Susanna al foglio di mappa n° 28 particelle n° 491 – 492 – 1007 lungo la via Latiano civ. 215, che saranno interessati dal progetto per la ristrutturazione, ampliamento e sopraelevazione di un fabbricato per la realizzazione di box e garage al piano seminterrato, locali commerciali ed appartamenti al piano rialzato ed abitazioni al primo e secondo.

- Date (da – a)
- Nome e indirizzo del datore di lavoro
- Tipo di azienda o settore
- Tipo di impiego
- Principali mansioni e responsabilità

Febbraio 2008

Sig. Calia Stefano Vittorio.

Proprietaria dello stabile

Incarico professionale in qualità di GEOLOGO

Indagine geologico-tecnica relativa ai terreni ubicati in Mesagne (BR) alla c.da "Badessa" foglio di mappa n° 42 particella n° 66, che saranno interessati dalla costruzione di un villino da destinare a civile abitazione di proprietà del Sig. Calia Stefano Vittorio.

- Date (da – a)
- Nome e indirizzo del datore di lavoro
- Tipo di azienda o settore
- Tipo di impiego
- Principali mansioni e responsabilità

Febbraio 2008

Sig.ra Morleo Manuela Anna

Proprietaria dello stabile

Incarico professionale in qualità di GEOLOGO

Indagine geologico-tecnica relativa ai terreni ubicati in Mesagne (BR) alla c.da "MARTUCCI" foglio n° 25 particelle n° 279 e 280 che saranno interessati dalla ristrutturazione di un trullo esistente di proprietà della Sig.ra Morleo Manuela Anna.

- Date (da – a)
- Nome e indirizzo del datore di lavoro
- Tipo di azienda o settore
- Tipo di impiego
- Principali mansioni e responsabilità

Febbraio 2008

Euro Tecno Service S.r.l.

Studio di ingegneria

Incarico professionale in qualità di GEOLOGO

Relazione geologica a supporto delle scelte progettuali e costruttive di un sistema di trattamento e smaltimento delle acque meteoriche di dilavamento rivenienti dai piazzali di un impianto di distribuzione di carburanti di proprietà della società KUWAIT PETROLEUM ITALIA S.P.A. ubicato nel Comune di Fasano (BR) al foglio di mappa n° 43 particella n° 1415, lungo la via Roma (ex S.S. n° 16 Km 859+880)

- Date (da – a)
- Nome e indirizzo del datore di lavoro
- Tipo di azienda o settore
- Tipo di impiego
- Principali mansioni e responsabilità

Gennaio 2008

GASTECH SERVICE S.R.L.

Studio di ingegneria

Incarico professionale in qualità di GEOLOGO

Relazione geologica a supporto delle scelte progettuali e costruttive di un sistema di trattamento e di smaltimento delle acque meteoriche di dilavamento rivenienti dai piazzali di un impianto di distribuzione di carburanti di proprietà della società ERG PETROLI S.p.a. ubicato nel Comune di Ostuni (BR), lungo la S.S. 379 al Km 33 + 620.

- Date (da – a)
- Nome e indirizzo del datore di

Gennaio 2008

GASTECH SERVICE S.R.L.

Geologo dott. Dario FISCHETTO



Corso Garibaldi, 27 – 72100 Brindisi (BR)
0831597236 Cell: 3890382220 dischetto.dario@libero.it
C.F. FSCDRA71E27B180Z - P.IVA 01892970748

- lavoro
- Tipo di azienda o settore
- Tipo di impiego
- Principali mansioni e responsabilità

- Date (da – a)
- Nome e indirizzo del datore di lavoro
- Tipo di azienda o settore
- Tipo di impiego
- Principali mansioni e responsabilità

- Date (da – a)
- Nome e indirizzo del datore di lavoro
- Tipo di azienda o settore
- Tipo di impiego
- Principali mansioni e responsabilità

- Date (da – a)
- Nome e indirizzo del datore di lavoro
- Tipo di azienda o settore
- Tipo di impiego
- Principali mansioni e responsabilità

- Date (da – a)
- Nome e indirizzo del datore di lavoro
- Tipo di azienda o settore
- Tipo di impiego
- Principali mansioni e responsabilità

- Date (da – a)
- Nome e indirizzo del datore di lavoro
- Tipo di azienda o settore
- Tipo di impiego
- Principali mansioni e responsabilità

Studio di ingegneria

Incarico professionale in qualità di GEOLOGO

Relazione geologica a supporto delle scelte progettuali e costruttive di un sistema di trattamento e di smaltimento delle acque meteoriche di dilavamento rivenienti dai piazzali di un impianto di distribuzione di carburanti di proprietà della società ERG PETROLI S.p.a. ubicato nel Comune di Brindisi (BR), lungo la Via Circonvallazione al Km 913 + 905.

Gennaio 2008

I.C.F. S.r.l.

Impresa di costruzioni

Incarico professionale in qualità di GEOLOGO

Indagine a supporto del progetto per la "demolizione totale di un fabbricato esistente e realizzazione di garage al piano terra e civili abitazioni al piano primo, secondo e terzo" nel Comune di Mesagne (BR) alla via F. Filzi angolo piazza M. D'Enghien di proprietà della Società I.C.F. S.r.l.

Gennaio 2008

Pascali Giuseppe

Proprietaria dello stabile

Incarico professionale in qualità di GEOLOGO

Indagine geologico-tecnica relativa ai terreni di fondazione ubicati alla via del Lavoro angolo via della Vite, censiti nel NCT di Brindisi al foglio di mappa n° 192 particella n° 51, che saranno interessati dalla realizzazione di un fabbricato per civile abitazione.

Gennaio 2008

Euro Tecno Service S.r.l.

Studio di ingegneria

Incarico professionale in qualità di GEOLOGO

Indagine geologico-tecnica relativa ai terreni di fondazione censiti in agro di Francavilla F.na al foglio di mappa n° 98 particelle n° 6, lungo la S.P. n° 55 Francavilla Fontana–San Vito dei Normanni, che saranno interessati dalla realizzazione di un nuovo impianto di distribuzione carburanti e combustibili di proprietà della società ZETAGAS S.P.A.

Dicembre 2007

AGRINDUSTRIA PUGLIESE S.A.S.

Agroalimentare

Incarico professionale in qualità di GEOLOGO

Progettazione di un sistema di trattamento e smaltimento delle acque meteoriche di dilavamento rivenienti da coperture, canalette, grondaie, superfici esterne e piazzali di un opificio di proprietà della società della AGRINDUSTRIA PUGLIESE S.A.S. ubicato nella zona P.I.P. (lotto 18 C) del comune di Mesagne (BR) alla via F. Marangio angolo via F. Franco.

Dicembre 2007

Scianaro Maria Carmela

Proprietaria dello stabile

Incarico professionale in qualità di GEOLOGO

Indagine geologico-tecnica a supporto del progetto in sanatoria ai sensi dell'art. 39 del

Geologo dott. Dario FISCHETTO



Corso Garibaldi, 27 – 72100 Brindisi (BR)
0831597236 Cell: 3890382220 ischetto.dario@libero.it
C.F. FSCDRA71E27B180Z - P.IVA 01892970748

- Date (da – a)
- Nome e indirizzo del datore di lavoro
 - Tipo di azienda o settore
 - Tipo di impiego
- Principali mansioni e responsabilità

- Date (da – a)
- Nome e indirizzo del datore di lavoro
 - Tipo di azienda o settore
 - Tipo di impiego
- Principali mansioni e responsabilità

- Date (da – a)
- Nome e indirizzo del datore di lavoro
 - Tipo di azienda o settore
 - Tipo di impiego
- Principali mansioni e responsabilità

- Date (da – a)
- Nome e indirizzo del datore di lavoro
 - Tipo di azienda o settore
 - Tipo di impiego
- Principali mansioni e responsabilità

- Date (da – a)
- Nome e indirizzo del datore di lavoro
 - Tipo di azienda o settore
 - Tipo di impiego
- Principali mansioni e responsabilità

- Date (da – a)
- Nome e indirizzo del datore di

D.P.R. 380/2001 e s.m.i. per la realizzazione di un capannone destinato all'attività agricola, in agro di Mesagne alla C.da "Casa di Carlo" foglio di mappa n° 56 particelle 65, 199 e 278.

Dicembre 2007
Comune di Mesagne (BR)

Pubblica Amministrazione Ufficio lavori pubblici
Incarico professionale in qualità di GEOLOGO
Indagine geologico-tecnica a supporto delle scelte progettuali di consolidamento dei terreni di fondazione occupati dalla Suola Materna "G. RODARI" ubicati in Mesagne (BR) alla via Gramsci angolo P.zza Caduti di via D'Amelio, interessati da fenomeni di dissesto.

Novembre 2007
De Virgilio Antonio

Proprietario dello stabile
Incarico professionale in qualità di GEOLOGO
Indagine geologico-tecnica relativa ai terreni di fondazione censiti nel NCT di Brindisi al foglio di mappa n° 28 particella n° 239 che saranno interessati dalla realizzazione di un fabbricato per civile abitazione.

Novembre 2007
Anonima Petroli Italiana (API) S.p.a

Società petrolifera
Incarico professionale in qualità di GEOLOGO
Relazione geologico-tecnica a supporto delle scelte progettuali di ristrutturazione di un impianto esistente di distribuzione di carburanti di proprietà della società Anonima Petroli Italiana (API) S.p.a., ubicato nel Comune di Latiano (BR), lungo la S.S. 7 al Km 695 + 505.

Ottobre 2007
Euro Tecno Service S.r.l.

Studio di ingegneria
Incarico professionale in qualità di GEOLOGO
Relazione geologico-tecnica a supporto delle scelte progettuali di ristrutturazione in variante di un impianto esistente di distribuzione di carburanti di proprietà della ERG Petroli S.P.A. ubicato nel Comune di Francavilla F.na (BR) lungo la Via per Ceglie al foglio di mappa n° 118 particelle n° 949.

Settembre 2007
FUNNY LAND S.r.l.


Società turistico-alberghiera
Incarico professionale in qualità di GEOLOGO
Relazione geologico-tecnica a supporto della richiesta di autorizzazione allo scarico delle acque, assimilabili per tipologia ad acque reflue domestiche, derivanti da n° 3 piscine (piscina natatoria, per addestramento al nuoto e idrotermale) realizzate nel complesso turistico-sportivo, ubicato in Cellino San Marco alla C.da Damanzi s.n.c., di proprietà della FUNNY LAND S.r.l..

Agosto 2007
"COMUNITA' AGRICOLA SANVITESE Soc. Coop. r.l."

Geologo dott. Dario FISCHETTO

Corso Garibaldi, 27 – 72100 Brindisi (BR)



0831597236 Cell: 3890382220  ischetto.dario@libero.it

C.F. FSCDRA71E27B180Z - P.IVA 01892970748

- lavoro
- Tipo di azienda o settore
 - Tipo di impiego
 - Principali mansioni e responsabilità
-
- Date (da – a)
 - Nome e indirizzo del datore di lavoro
 - Tipo di azienda o settore
 - Tipo di impiego
 - Principali mansioni e responsabilità
-
- Date (da – a)
 - Nome e indirizzo del datore di lavoro
 - Tipo di azienda o settore
 - Tipo di impiego
 - Principali mansioni e responsabilità
-
- Date (da – a)
 - Nome e indirizzo del datore di lavoro
 - Tipo di azienda o settore
 - Tipo di impiego
 - Principali mansioni e responsabilità
-
- Date (da – a)
 - Nome e indirizzo del datore di lavoro
 - Tipo di azienda o settore
 - Tipo di impiego
 - Principali mansioni e responsabilità

Frantoio oleario

Incarico professionale in qualità di GEOLOGO

Indagine sull'assetto pedo-geomorfologico ed idrogeologico dei terreni ai fini dell'utilizzo agronomico delle acque di vegetazione derivanti dalla lavorazione del frantoio oleario della società "COMUNITA' AGRICOLA SANVITese Soc. Coop. r.l."

Giugno 2007

LOCOPRESS S.R.L.

Tipografia

Incarico professionale in qualità di GEOLOGO

Relazione geologica a supporto delle scelte progettuali e costruttive di un sistema di trattamento e di smaltimento delle acque meteoriche di dilavamento rivenienti da coperture, canalette, grondaie, superfici esterne e piazzali di un opificio ubicato nella zona PIP II comparto di Mesagne (BR) alla Via Montagna, esercente l'attività di "stampa grafica" di proprietà della stessa società, avente superficie di raccolta pari a circa 3.000,00 mq.

Giugno 2007

F.lli Ruggiero S.n.c. di Antonio Ruggiero & C.

Agroalimentare

Incarico professionale in qualità di GEOLOGO

Descrizione dei lavori di adeguamento dell'impianto di collettamento e trattamento dei reflui industriali derivanti dai processi di lavorazione del pomodoro eseguiti dalla F.lli Ruggiero S.n.c. di Antonio Ruggiero & C sita in Mesagne (BR) alla contrada S. Rosa – Galina.

Aprile 2007

GASTECH SERVICE S.R.L.

Studio di ingegneria

Incarico professionale in qualità di GEOLOGO

Relazione geologica a supporto delle scelte progettuali e costruttive di un sistema di trattamento e di smaltimento delle acque meteoriche di dilavamento rivenienti dai piazzali di un impianto di distribuzione di carburanti di proprietà della società ERG PETROLI S.R.L. ubicato nel Comune di Pezze di Greco (BR), lungo il Corso Nazionale.

Aprile 2007

Sig.ra CALORO MARIA CRISTINA

Proprietario dello stabile

Incarico professionale in qualità di GEOLOGO

Indagine geologico-tecnica relativa ai terreni di fondazione che saranno interessati dalla realizzazione di un fabbricato per civile abitazione, sito in Brindisi alla Via Anime n° 32-34 angolo P.zza Anime .

Marzo 2007

Sig.ri Faggiano Giuseppe e Mauro Anna Maria

Proprietario dello stabile

Incarico professionale in qualità di GEOLOGO

Relazione idrogeologica relativa ai terreni censiti in agro di Mesagne al foglio di mappa n° 43 particelle n° 356, 357 e 394 lungo la via Appia (strada prov. Mesagne – Latiano) in

Geologo dott. Dario FISCHETTO

Corso Garibaldi, 27 – 72100 Brindisi (BR)



0831597236 Cell: 3890382220  ischetto.dario@libero.it

C.F. FSCDRA71E27B180Z - P.IVA 01892970748

- Date (da – a)
- Nome e indirizzo del datore di lavoro
 - Tipo di azienda o settore
 - Tipo di impiego
- Principali mansioni e responsabilità

- Date (da – a)
- Nome e indirizzo del datore di lavoro
 - Tipo di azienda o settore
 - Tipo di impiego
- Principali mansioni e responsabilità

- Date (da – a)
- Nome e indirizzo del datore di lavoro
 - Tipo di azienda o settore
- Tipo di impiego
- Principali mansioni e responsabilità

- Date (da – a)
- Nome e indirizzo del datore di lavoro
 - Tipo di azienda o settore
- Tipo di impiego
- Principali mansioni e responsabilità

- Date (da – a)
- Nome e indirizzo del datore di lavoro
 - Tipo di azienda o settore
 - Tipo di impiego
- Principali mansioni e responsabilità

località "Corcioli" che saranno interessati dalla realizzazione di un edificio destinato a civile abitazione.

Gennaio 2007
SAL. FOR. D. S.n.c.

Agroalimentare
Incarico professionale in qualità di GEOLOGO

Progettazione di un sistema di trattamento e smaltimento delle acque meteoriche di dilavamento rivenienti da coperture, canalette, grondaie, superfici esterne e piazzali di un opificio di proprietà della società SAL. FOR. D. S.n.c. ubicato nella zona P.I.P. (Lotti n° A21, A23, A25 ed A27) del comune di Mesagne (BR) alla via A. Murri in località Palombara.

Dicembre 2006
COGEIR S.r.l.

Impresa edile
Incarico professionale in qualità di GEOLOGO

Relazione geotecnica, in ottemperanza a quanto previsto dalle Norme Tecniche indicate dal D.M. 11.03.1998 ai sensi della Legge n. 64 e successive modifiche ed integrazioni, di una porzione del territorio Comune di Castellana Grotte (BA) che sarà interessata dalla realizzazione di una vasca di accumulo per acqua, nell'ambito dei "Lavori di costruzione di un acquedotto rurale del comprensorio sud di Castellana Grotte".

Dicembre 2006
Consorzio Subtitle Voice

Società operante nell'ambito della realizzazione di servizi di sottotitolazione di trasmissioni televisive e/o via internet

Incarico professionale in qualità di GEOLOGO

Relazione di sostenibilità ambientale dell'intervento di realizzazione di un consorzio per la "realizzazione di servizi di sottotitolazione di trasmissioni televisive e/o via internet" con sede in San Vito dei Normanni (BR) alla via Danusci, 14.

Dicembre 2006
Consorzio Mobilità Sostenibile

Società operante nell'ambito della "realizzazione di un centro di ricerca dove studiare, progettare, realizzare e testare prototipi di veicoli ed imbarcazioni"

Incarico professionale in qualità di GEOLOGO

Relazione di sostenibilità ambientale dell'intervento di realizzazione di un centro di ricerca dove studiare, progettare, realizzare e testare prototipi di veicoli ed imbarcazioni da realizzarsi in Brindisi alla via E. Maiorana (zona industriale).

Dicembre 2006
Euro Tecno Service S.r.l.

Società di ingegneria


Incarico professionale in qualità di GEOLOGO

Relazione geologica a supporto delle scelte progettuali e costruttive di un sistema di trattamento e smaltimento delle acque meteoriche di dilavamento ricadenti sui piazzali di un impianto di distribuzione di carburanti di proprietà della Kuwait Petroleum Italia S.P.A. ubicato nel Comune di Francavilla Fontana (BR) lungo la S.S. 7 al Km 687 + 140, in

Geologo dott. Dario FISCHETTO

Corso Garibaldi, 27 – 72100 Brindisi (BR)



0831597236 Cell: 3890382220  ischetto.dario@libero.it

C.F. FSCDRA71E27B180Z - P.IVA 01892970748

- Date (da – a)
- Nome e indirizzo del datore di lavoro
 - Tipo di azienda o settore
 - Tipo di impiego
- Principali mansioni e responsabilità

- Date (da – a)
- Nome e indirizzo del datore di lavoro
 - Tipo di azienda o settore
 - Tipo di impiego
- Principali mansioni e responsabilità

- Date (da – a)
- Nome e indirizzo del datore di lavoro
 - Tipo di azienda o settore
 - Tipo di impiego
- Principali mansioni e responsabilità

- Date (da – a)
- Nome e indirizzo del datore di lavoro
 - Tipo di azienda o settore
 - Tipo di impiego
- Principali mansioni e responsabilità

- Date (da – a)
- Nome e indirizzo del datore di lavoro
 - Tipo di azienda o settore
 - Tipo di impiego
- Principali mansioni e responsabilità

adempimento al Decreto del Commissario Delegato per l'Emergenza Ambientali in Puglia n. 282/CD/A del 21 novembre 2003.

Dicembre 2006
Tecno Servizi di Ingegneria S.r.l.

Società di ingegneria
Incarico professionale in qualità di GEOLOGO
Progettazione (redazione relazione tecnica e geologica) di un sistema di trattamento e smaltimento delle acque meteoriche di dilavamento ricadenti sui piazzali di proprietà della società Tecno Servizi di Ingegneria S.r.l. ubicato nell'area artigianale del Comune di Brindisi (BR) alla Via Carlo Urbani civ. 3, in adempimento al Decreto del Commissario Delegato per l'Emergenza Ambientali in Puglia n. 282/CD/A del 21 novembre 2003.

Novembre 2006
BIANCO PETROLI S.R.L.

Deposito e distribuzione di carburanti
Incarico professionale in qualità di GEOLOGO
Progettazione (redazione relazione tecnica e geologica) di impianti di trattamento delle acque meteoriche di dilavamento ricadenti sui piazzali aziendali in adempimento al Decreto del Commissario Delegato per l'Emergenza Ambientali in Puglia n. 282/CD/A del 21 novembre 2003.

Ottobre 2006
DELTUR S.R.L.

Società di gestione Hotel Minerva - Brindisi
Incarico professionale in qualità di GEOLOGO
Progettazione (redazione relazione tecnica e geologica) di impianti di trattamento delle acque meteoriche di dilavamento ricadenti sui piazzali aziendali in adempimento al Decreto del Commissario Delegato per l'Emergenza Ambientali in Puglia n. 282/CD/A del 21 novembre 2003.

Ottobre 2006
MENGA PETROLI S.R.L.

Deposito e distribuzione di carburanti
Incarico professionale in qualità di GEOLOGO
Progettazione (redazione relazione tecnica e geologica) di impianti di trattamento delle acque meteoriche di dilavamento ricadenti sui piazzali aziendali in adempimento al Decreto del Commissario Delegato per l'Emergenza Ambientali in Puglia n. 282/CD/A del 21 novembre 2003.

Settembre 2006
FUNNY LAND S.r.l.

Società turistico-alberghiera
Incarico professionale in qualità di GEOLOGO
Relazione di sostenibilità ambientale dell'intervento di realizzazione di una struttura turistico-alberghiera nel Comune di Cellino San Marco (BR) alla contrada Marchi s.n.c. a cura della società FUNNY LAND S.r.l.

Geologo dott. Dario FISCHETTO

Corso Garibaldi, 27 – 72100 Brindisi (BR)



0831597236 Cell: 3890382220  ischetto.dario@libero.it

C.F. FSCDRA71E27B180Z - P.IVA 01892970748

- Date (da – a)
- Nome e indirizzo del datore di lavoro
- Tipo di azienda o settore
- Tipo di impiego
- Principali mansioni e responsabilità

- Date (da – a)
- Nome e indirizzo del datore di lavoro
- Tipo di azienda o settore
- Tipo di impiego
- Principali mansioni e responsabilità

- Date (da – a)
- Nome e indirizzo del datore di lavoro
- Tipo di azienda o settore
- Tipo di impiego
- Principali mansioni e responsabilità

- Date (da – a)
- Nome e indirizzo del datore di lavoro
- Tipo di azienda o settore
- Tipo di impiego
- Principali mansioni e responsabilità

- Date (da – a)
- Nome e indirizzo del datore di lavoro
- Tipo di azienda o settore
- Tipo di impiego
- Principali mansioni e responsabilità

- Date (da – a)
- Nome e indirizzo del datore di lavoro
- Tipo di azienda o settore
- Tipo di impiego
- Principali mansioni e responsabilità

Aprile - Settembre 2006
Scuola EMAS ed ECOLABEL della Regione Puglia

Formazione
Convenzione per un totale di 100 ore.
Attività di tutor nel "Corso per Consulenti e Revisori Ambientali Emas", Settore Turistico/Alberghiero, anno formativo 2005/06.

Luglio 2006
Sig. Franco RESTA

Proprietario dello stabile
Incarico professionale in qualità di GEOLOGO
Indagine a supporto del progetto di sopraelevazione al piano primo di un fabbricato per la realizzazione di una civile abitazione sito nel Comune di Mesagne (BR) alla via Tenente Roberto Antonucci n. 40, in un'area individuata dal Piano di bacino stralcio assetto idrogeologico (PAI) della Regione Puglia come area a bassa pericolosità idraulica (B.P.)

Luglio 2006
Agricola Latianese Soc. Coop

Oleificio
Incarico professionale in qualità di GEOLOGO
Indagine geologico-tecnica relativa ai terreni di fondazione censiti in agro di Latiano al foglio di mappa n° 49 particella n° 249 che saranno interessati dalla realizzazione di n° 3 silos per prodotti vitivinicoli

Luglio 2006
LOCOPRESS S.r.l.

Società di ingegneria
Incarico professionale in qualità di GEOLOGO
Indagine geologico-tecnica relativa ai terreni di fondazione ubicati nella zona PIP II comparto di Mesagne (BR) ai lotti A4, A6,8, A10, A12 e A14 che saranno interessati dalla costruzione di un opificio industriale.

Giugno 2006
Cantine Due Palme Soc. Coop. S.r.l.


Azienda vitivinicola
Incarico professionale in qualità di GEOLOGO
Indagine geologico-tecnica relativo ai terreni di fondazione interessati dalla realizzazione da n° 2 capannoni da destinarsi alle lavorazioni vitivinicole e botaia, sito in agro di Cellino San Marco (BR) censiti nel NCT di Brindisi al Foglio di mappa n° 19 particelle n° 218, 343, 422, 1701, 1702, 1703, 1734, 1780, 1782 e 1785.

Maggio 2006
MORLEO GIOVANNI S.r.l.

Impresa edile
Incarico professionale in qualità di GEOLOGO
Indagine geologico-tecnica relativa ai terreni di fondazione che saranno interessati dalla

Geologo dott. Dario FISCHETTO



Corso Garibaldi, 27 – 72100 Brindisi (BR)
0831597236 Cell: 3890382220  ischetto.dario@libero.it
C.F. FSCDRA71E27B180Z - P.IVA 01892970748

- Date (da – a)
- Nome e indirizzo del datore di lavoro
- Tipo di azienda o settore
- Tipo di impiego
- Principali mansioni e responsabilità

- Date (da – a)
- Nome e indirizzo del datore di lavoro
- Tipo di azienda o settore
- Tipo di impiego
- Principali mansioni e responsabilità

- Date (da – a)
- Nome e indirizzo del datore di lavoro
- Tipo di azienda o settore
- Tipo di impiego
- Principali mansioni e responsabilità

- Date (da – a)
- Nome e indirizzo del datore di lavoro
- Tipo di azienda o settore
- Tipo di impiego
- Principali mansioni e responsabilità

- Date (da – a)
- Nome e indirizzo del datore di lavoro
- Tipo di azienda o settore
- Tipo di impiego
- Principali mansioni e responsabilità

- Date (da – a)
- Nome e indirizzo del datore di lavoro
- Tipo di azienda o settore

realizzazione di n° 5 alloggi più box auto, siti in Brindisi alla Via Malta.

Luglio 2005 – Giugno 2006
PROMOBRINDISI

Azienda speciale della Camera di Commercio di Brindisi
Convenzione
Responsabile sportello qualità

Maggio 2006
Bontà di Latte S.r.l.

Azienda settore agroalimentare
Incarico professionale in qualità di GEOLOGO
Progettazione (redazione relazione tecnica e geologica) di un sistema di trattamento e smaltimento delle acque meteoriche di dilavamento ricadenti sui piazzali aziendali della Società Bontà di Latte S.r.l. con sede nella zona industriale di Brindisi (BR) alla Contrada Piccoli, in adempimento al Decreto del Commissario Delegato per l'Emergenza Ambientali in Puglia n. 282/CD/A del 21 novembre 2003.

Settembre 2005
LINDOSAN S.r.l.

Lavanderia industriale
Incarico professionale in qualità di GEOLOGO
Progettazione (redazione relazione tecnica e geologica) di impianti di trattamento delle acque meteoriche di dilavamento ricadenti sui piazzali aziendali in adempimento al Decreto del Commissario Delegato per l'Emergenza Ambientali in Puglia n. 282/CD/A del 21 novembre 2003.

Agosto 2005
A.P.I. Anonima Petroli Italiana

Anonima Petroli Italiana
Incarico professionale in qualità di GEOLOGO
Progettazione (redazione relazione tecnica e geologica) di n° 2 impianti di trattamento delle acque meteoriche di dilavamento ricadenti sui piazzali degli impianti di distribuzione di carburanti di proprietà della stessa società in adempimento al Decreto del Commissario Delegato per l'Emergenza Ambientali in Puglia n. 282/CD/A del 21 novembre 2003.

Luglio 2005 – Giugno 2006
PromoBrindisi

Azienda Speciale della Camera di Commercio di Brindisi
Incarico professionale
Gestione operativa dello sportello informativo e di orientamento alla Qualità (UNI EN ISO 14001 ed. 2004, EMAS, UNI EN ISO 9001 ed. 2000)

Da Giugno 2005 – Dicembre 2005
Perry Johnson Registrars, Italy S.r.l.

Organismo di certificazione Sistemi di Gestione Qualità, Ambiente e Sicurezza

Geologo dott. Dario FISCHETTO

Corso Garibaldi, 27 – 72100 Brindisi (BR)



0831597236 Cell: 3890382220 dischetto.dario@libero.it
C.F. FSCDRA71E27B180Z - P.IVA 01892970748

- Tipo di impiego
- Principali mansioni e responsabilità

- Date (da – a)
- Nome e indirizzo del datore di lavoro
- Tipo di azienda o settore
- Tipo di impiego
- Principali mansioni e responsabilità

ISTRUZIONE E FORMAZIONE

- Date (da - a)
- Nome e tipo di istituto di istruzione o formazione
- Principali materie / abilità professionali oggetto dello studio
- Qualifica conseguita
- Date (da - a)
- Nome e tipo di istituto di istruzione o formazione
- Principali materie / abilità professionali oggetto dello studio
- Qualifica conseguita
- Date (da - a)
- Nome e tipo di istituto di istruzione o formazione
- Principali materie / abilità professionali oggetto dello studio
- Qualifica conseguita
- Date (da - a)
- Nome e tipo di istituto di istruzione o formazione
- Principali materie / abilità professionali oggetto dello studio
- Qualifica conseguita

Incarico professionale

Auditor per la certificazione di Sistemi di Gestione Ambientale in conformità alla norma internazionale UNI EN ISO 14001 ed. 2004.

Giugno 2005 – Gennaio 2006

Vetreteria BRIN VETRO di Giovanni Bove

Vetreteria

Incarico professionale in qualità di GEOLOGO

Geologo per l'espletamento delle procedure tecniche ai fini della caratterizzazione e bonifica dei suoli in conformità al D.Lgs 471/99 dell'area di proprietà della Brin Vetro di Giovanni Bove ubicata nella zona industriale di Brindisi, con la responsabilità dell'esecuzione delle indagini in sito, della redazione del piano della caratterizzazione, piano di investigazione e dell'analisi dei rischi.

04 FEBBRAIO 2011

Ordine dei Geologi della Campania

"CARATTERIZZAZIONE SISMICA DEI SUOLI CON IL METODO MASW"

Attestato di aggiornamento professionale

12 FEBBRAIO 2010

Ordine dei Geologi di Puglia

METODI SISMICI PER LA DETERMINAZIONE DELLA Vs30 ALLA LUCE DELLE NUOVE NORMATIVE

Attestato di aggiornamento professionale

18 DICEMBRE 2009

Ordine dei Geologi di Puglia

Norme tecniche per le costruzioni D.M. 14.01.2008 "Teoria ed applicazioni pratiche" (Indagini, modellazioni e relazione geotecnica)

Attestato di aggiornamento professionale

26 OTTBRE 2007 – 21 FEBBRAIO 2008 per un totale di 60 ore

Uni.Versus

Pericolosità idraulica e misure di mitigazione. Idrologia ed idraulica applicate alla difesa del suolo

Attestato di frequenza

15, 16, 17, 18, 19 maggio 2006 per un totale di 40 ore


CERMET s.c.a.r.l.

UNI EN ISO 19011 ed. 2003, UNI EN ISO 9001 ed. 2000

Attestato di "Auditor Sistemi di Gestione Qualità" accreditato CEPAS

Geologo dott. Dario FISCHETTO



Corso Garibaldi, 27 – 72100 Brindisi (BR)
0831597236 Cell: 3890382220  ischetto.dario@libero.it
C.F. FSCDRA71E27B180Z - P.IVA 01892970748

- Date (da - a) 6,7,14,15,16,17 dicembre 2004 per un totale di 48 ore
• Nome e tipo di istituto di istruzione o formazione Genesis Consulting (BA)
• Principali materie / abilità professionali oggetto dello studio UNI EN ISO 19011 ed. 2003, UNI EN ISO 14001 ed. 2004, normativa in campo ambientale
• Qualifica conseguita Attestato di **“Auditor Sistemi di Gestione Ambientale”** accreditato CEPAS
- Date (da - a) novembre 2003 - luglio 2004 per un totale di 200 ore
• Nome e tipo di istituto di istruzione o formazione Scuola Locale EMAS della Provincia di Foggia accreditata dal Comitato Ecolabel-Ecoaudit - sezione Italia per i settori Turistico – alberghiero e servizi ambientali (rifiuti ed acqua)
• Principali materie / abilità professionali oggetto dello studio Regolamento EMAS, UNI EN ISO 14001 ed. 1996, UNI EN ISO 19011 ed. 2003, normative in campo ambientale (acqua, aria, suolo e sottosuolo, sostanze pericolose, ...)
• Qualifica conseguita Attestato di **“Consulente e Revisore Ambientale EMAS settore Servizi Ambientali (rifiuti ed acqua)”**
- Date (da - a) maggio – giugno 2004
• Nome e tipo di istituto di istruzione o formazione ECIPA S.r.l (BR)
• Principali materie / abilità professionali oggetto dello studio Normativa in materia di gestione rifiuti (D.Lgs. 22/97 ed altre).
• Qualifica conseguita **“Responsabile Tecnico di imprese che esercitano attività di gestione rifiuti” per le categorie 1, 2, 3, 4, 5, 6, 7 e 8 di cui al Decreto del Ministero dell’Ambiente n° 406/98.**
- Date (da - a) 21, 22, 23 ottobre 2002 per un totale di 24 ore
• Nome e tipo di istituto di istruzione o formazione Associazione italiana di Geologia Applicata ed Ambientale (BA).
• Principali materie / abilità professionali oggetto dello studio Tecniche di indagine e bonifica dei siti contaminati
• Qualifica conseguita Attestato di perfezionamento professionale sulla **“Gestione dei siti contaminati, dall’indagine alla bonifica”**
- Date (da - a) Marzo 2002 per un totale di 20 ore
• Nome e tipo di istituto di istruzione o formazione Comune di Brindisi (BR)
• Principali materie / abilità professionali oggetto dello studio Agenda 21 locale
• Qualifica conseguita Attestato per consulente **“Agenda 21 dalla Relazione sullo Stato dell’Ambiente (RSA) al Piano di Azione Ambientale (PAL)”**
- Date (da - a) Febbraio 2002
• Nome e tipo di istituto di istruzione o formazione CNA Ambiente & Qualità Brindisi S.r.l. (BR)
• Principali materie / abilità professionali oggetto dello studio Famiglia delle UNI EN ISO 9000 ed. 1994, UNI EN ISO 14001 ed. 1994
• Qualifica conseguita Attestato di **“Addetto alle verifiche ispettive interne dei Sistemi di Gestione per la Qualità ed Ambiente (ISO 9000 ed. 1994 e ISO 14001 ed. 1996)”**.
- Date (da - a) 26, 27, 28 novembre 2001 per un totale di 24 ore
• Nome e tipo di istituto di istruzione o formazione RINA INDUSTRY S.p.a.
• Principali materie / abilità professionali oggetto dello studio Transizione dalla UNI EN ISO 9000 ed. 1994 alla UNI EN ISO 9000 ed. 2000

Geologo dott. Dario FISCHETTO

Corso Garibaldi, 27 – 72100 Brindisi (BR)



0831597236 Cell: 3890382220



ischetto.dario@libero.it

C.F. FSCDRA71E27B180Z - P.IVA 01892970748

professionali oggetto dello studio

- Qualifica conseguita

- Date (da - a)

- Nome e tipo di istituto di istruzione o formazione

- Principali materie / abilità professionali oggetto dello studio

- Qualifica conseguita

- Date (da - a)

- Nome e tipo di istituto di istruzione o formazione

- Principali materie / abilità professionali oggetto dello studio

- Qualifica conseguita

- Date (da - a)

- Nome e tipo di istituto di istruzione o formazione

- Principali materie / abilità professionali oggetto dello studio

- Qualifica conseguita

- Date (da - a)

- Nome e tipo di istituto di istruzione o formazione

- Principali materie / abilità professionali oggetto dello studio

- Qualifica conseguita

- Date (da - a)

- Nome e tipo di istituto di istruzione o formazione

- Principali materie / abilità professionali oggetto dello studio

- Qualifica conseguita

- Date (da - a)

- Nome e tipo di istituto di istruzione o formazione

- Principali materie / abilità professionali oggetto dello studio

- Qualifica conseguita

- Date (da - a)

- Nome e tipo di istituto di istruzione

Attestato di partecipazione al corso sulla “**transizione dalle ISO 9000 ed. 1994 alle ISO 9000 ed. 2000 (Vision 2000) – Pratica di adeguamento del sistema documentale**”

22, 23 ottobre 2001 per un totale di 16 ore

RINA INDUSTRY S.p.a.

UNI EN ISO 9000 ed. 2000 (Vision 2000)

Attestato di partecipazione al corso “**ISO 9000 ed. 2000 - Aggiornamento professional**” **accreditato CEPAS.**

Dicembre 2000 – Settembre 2001 per un totale di 1000 ore

IFOA (Istituto di Formazione Operatori Aziendali) Reggio Emilia

UNI EN ISO 9000 ed. 1994, UNI EN ISO 9000 ed. 2000, UNI EN ISO 14001 ed. 1996, Regolamento EMAS, D.Lgs. 626/94, OHSAS 18001, HACCP, normativa in campo ambientale, controlli ambientali emissioni in atmosfera-scarichi idrici-gestione rifiuti-suolo e sottosuolo
Attestato di specializzazione come “**Tecnico dell'Ecologia e della Sicurezza Ambientale**”

Febbraio – Marzo 2002 per un totale di 120 ore

C.F.P. Ferrara

D.Lgs. 626/94 e successive modifiche ed integrazioni, D.Lgs. 494/96, D.Lgs. 528/99, sicurezza nei cantieri mobili e temporanei, D.L. 46/90

Attestato di “**Coordinatore alla sicurezza per i cantieri temporanei e mobili**”

Gennaio 1999

Università degli Studi di Parma

Esame di abilitazione professionale in Geologia

Geologo

Luglio 1998 per un totale di 16 ore

Centro ricerche “G. Natta” MONTELL POLYOLEFINS di Ferrara (attuale BASELL)

Tecniche teoriche e pratiche di prevenzioni incendi e sull’uso di appropriati dispositivi di protezione individuale (DPI) nei casi di emergenza (D.M. 10 Marzo 1998)

Attestato di partecipazione al corso sulle “**Tecniche di prevenzioni incendi e sull’uso di appropriati dispositivi di protezione individuale (DPI) nei casi di emergenza (D.M. 10 Marzo 1998)**” addetto all’antincendio.

Giugno – Ottobre 1998 per un totale di 480 ore

Centro ricerche “G. Natta” MONTELL POLYOLEFINS di Ferrara (attuale BASELL)

Processi di polimerizzazione e controllo qualità su polipropilene e polietilene (plastica)


Attestato di formazione professionale come “**Operatore di impianto chimico e laboratori di ricerca e controllo per i processi di polimerizzazione**”.

Luglio 1997

Università degli Studi di Ferrara

Geologo dott. Dario FISCHETTO



Corso Garibaldi, 27 – 72100 Brindisi (BR)
0831597236 Cell: 3890382220  ischetto.dario@libero.it
C.F. FSCDRA71E27B180Z - P.IVA 01892970748

o formazione

- Principali materie / abilità professionali oggetto dello studio
- Qualifica conseguita
- Livello nella classificazione nazionale (se pertinente)

• Date (da - a)

- Nome e tipo di istituto di istruzione o formazione
- Principali materie / abilità professionali oggetto dello studio
- Qualifica conseguita
- Livello nella classificazione nazionale (se pertinente)

Laurea in Scienze Geologiche

Dottore in Scienze Geologiche con la votazione di 103/110

Laurea specialistica di 2° livello

Luglio 1990

I.P.S.I.A.M. Brindisi

Elettrotecnica, elettronica, matematica, fisica, chimica, storia, italiano, inglese

Diploma di **“Tecnico delle Industrie Elettriche ed Elettroniche”** con la votazione di 52/60
Istruzione secondaria di 2° grado

Brindisi, 12.10.2016

Firma

Consapevole delle sanzioni penali nel caso di dichiarazioni non veritiere, di formazione o uso di atti falsi, richiamate dall'art. 76 del D.P.R. 445/2000, dichiaro che quanto sopra corrisponde a verità.

Ai sensi della legge 196 del 30/06/2003 dichiaro, altresì, di essere informato che i dati personali raccolti saranno trattati, anche con strumenti informatici, esclusivamente nell'ambito del procedimento per il quale la presente dichiarazione viene resa e che al riguardo competono al sottoscritto tutti i diritti previsti dall'art. 7 della medesima legge.

Brindisi, 12.10.2016

Firma